



X Møltohol for midler-
bølge bølger
Møltohol for permanente
bølger

FREDERIKSSUND KOMMUNE











Målforhold 1:2000

Dato 02-01-2024

Udskrevet af Irene Nielsen

Signaturforklaring

-  Kommunegrænse
-  DAGI kommunegrænse
-  Fortidsminder linier (kulturarv)
-  Fortidsminder linier
-  Fredede fortidsminder - areal (kulturarv)
-  fundogfortidsminder_areal_fredet
-  Fredede områder (DAI)
-  Fredede områder
-  Kystbeskyttelse
-  Høfder
-  Ydermoler
-  Bølgebrydere
-  Skråningsbeskyttelse
-  Ledeværker
-  Diger
-  Kommunale matrakter (LOIS)
-  Kommunale matrakter
-  Viste punkter