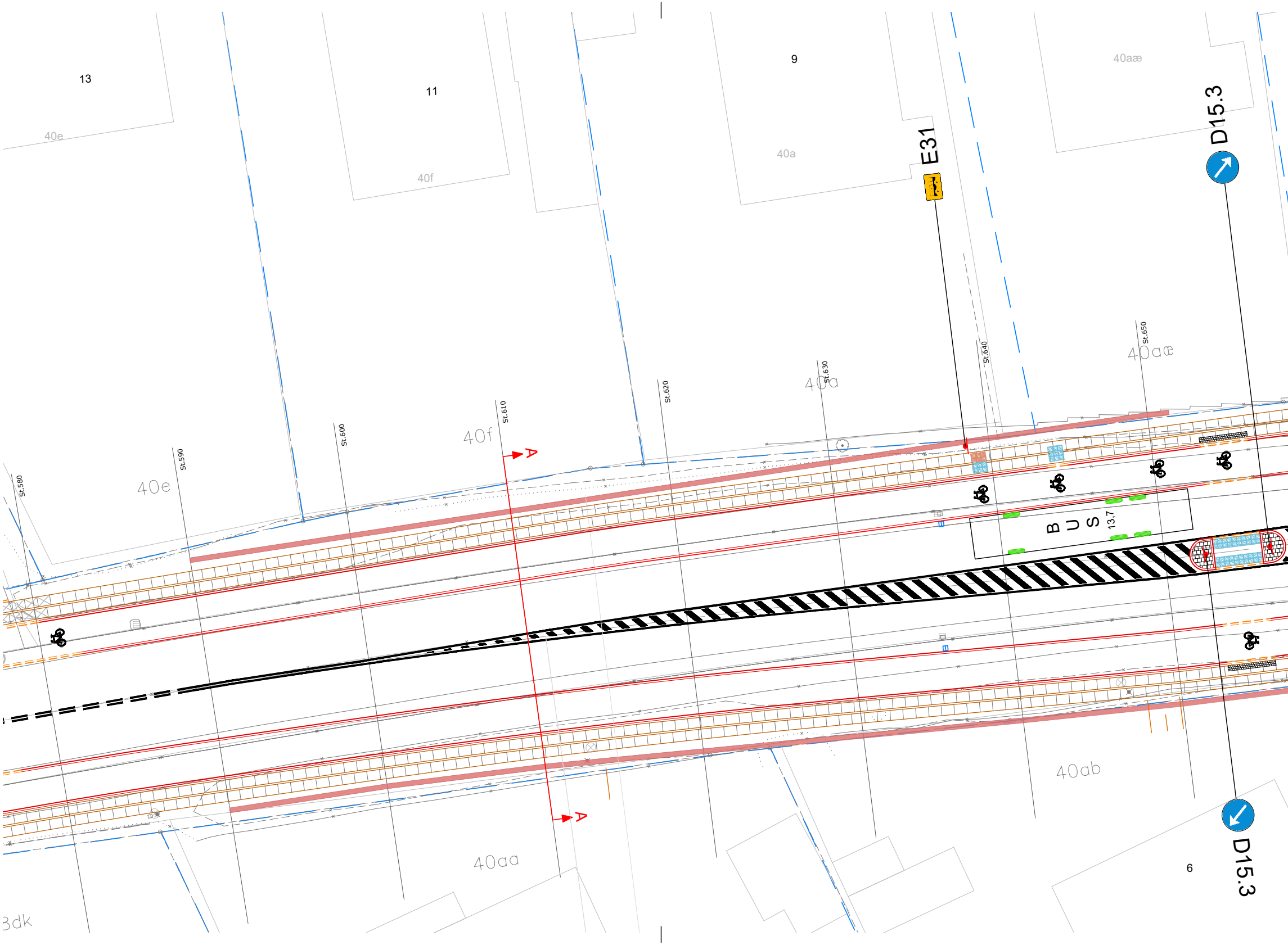
13
11
9
40aæ
40e
40f
40a
E31
D15.3
St.580
St.590
St.600
St.610
St.620
St.630
St.640
St.650
40e
40f
40a
40aæ
A
BUS
13,7
A
40ab
40aa
3dk
6
D15.3

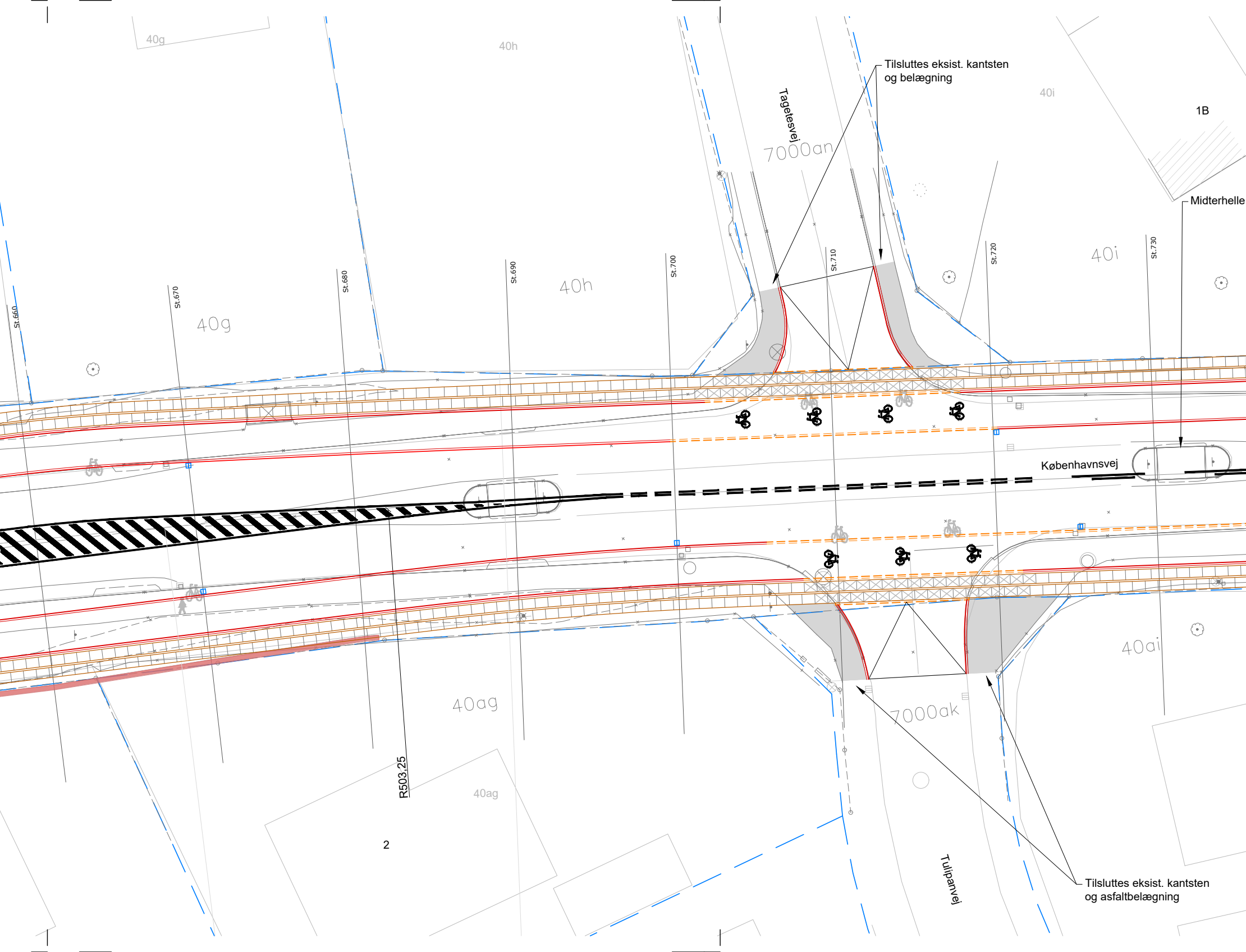
40g
40h
Tagetesvej
7000an
Tilsluttes eksist. kantsten
og belægning
40i
1B
Midterhelle
St.660
St.670
St.680
St.690
St.700
St.710
St.720
St.730
40g
40h
40i
Københavnsvej
R503,25
40ag
7000ak
40ai
40ag
2
Tuliparvej
Tilsluttes eksist. kantsten
og asfaltbelægning

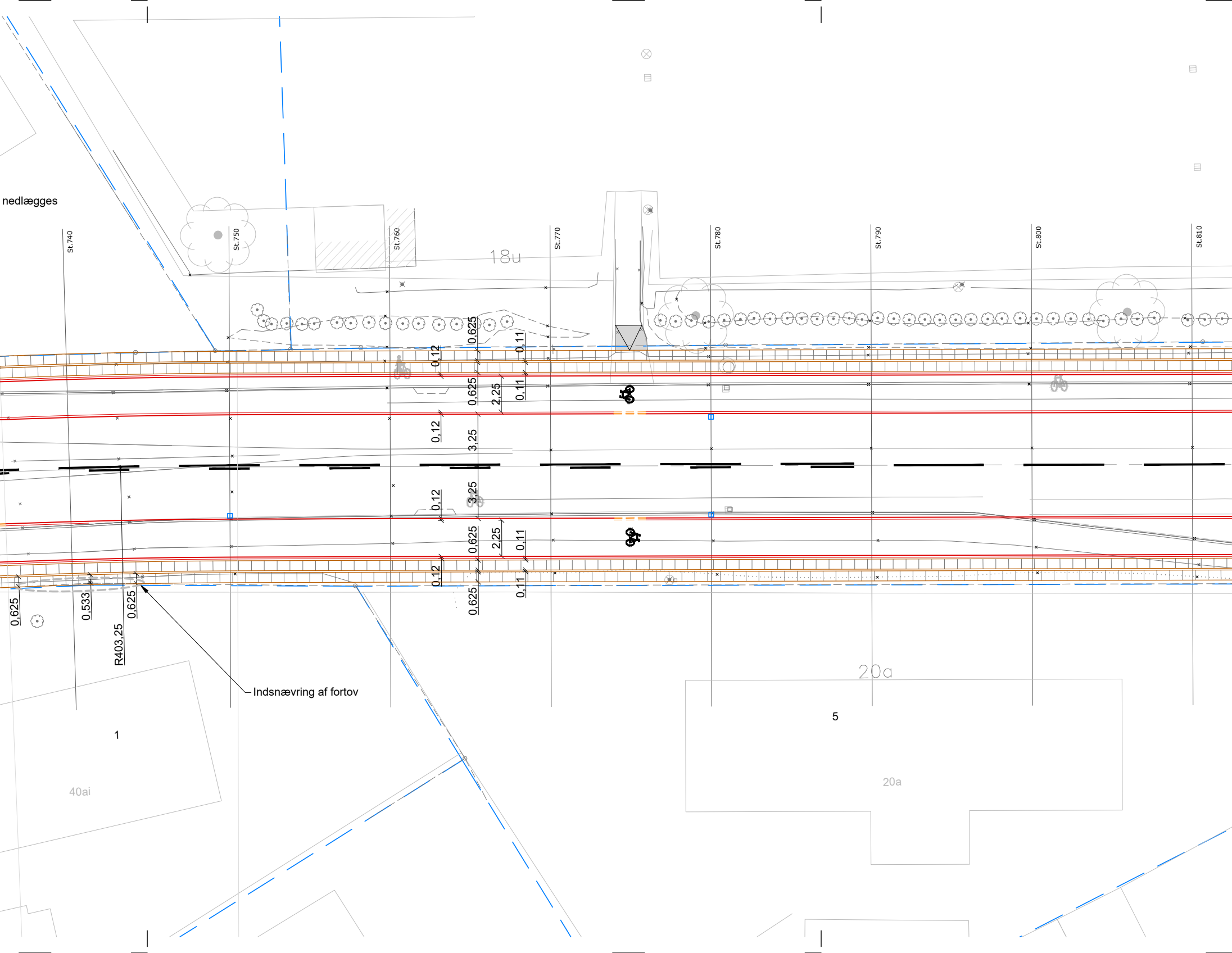
nedlægges
St.740
St.750
St.760
St.770
St.780
St.790
St.800
St.810
18u
0,625
0,12
0,11
0,625
2,25
0,11
0,12
3,25
3,25
0,12
0,625
2,25
0,11
0,12
0,11
0,625
0,625
0,533
R403,25
0,625
Indsnævring af fortov
50
50
1
40ai
20a
5
20a

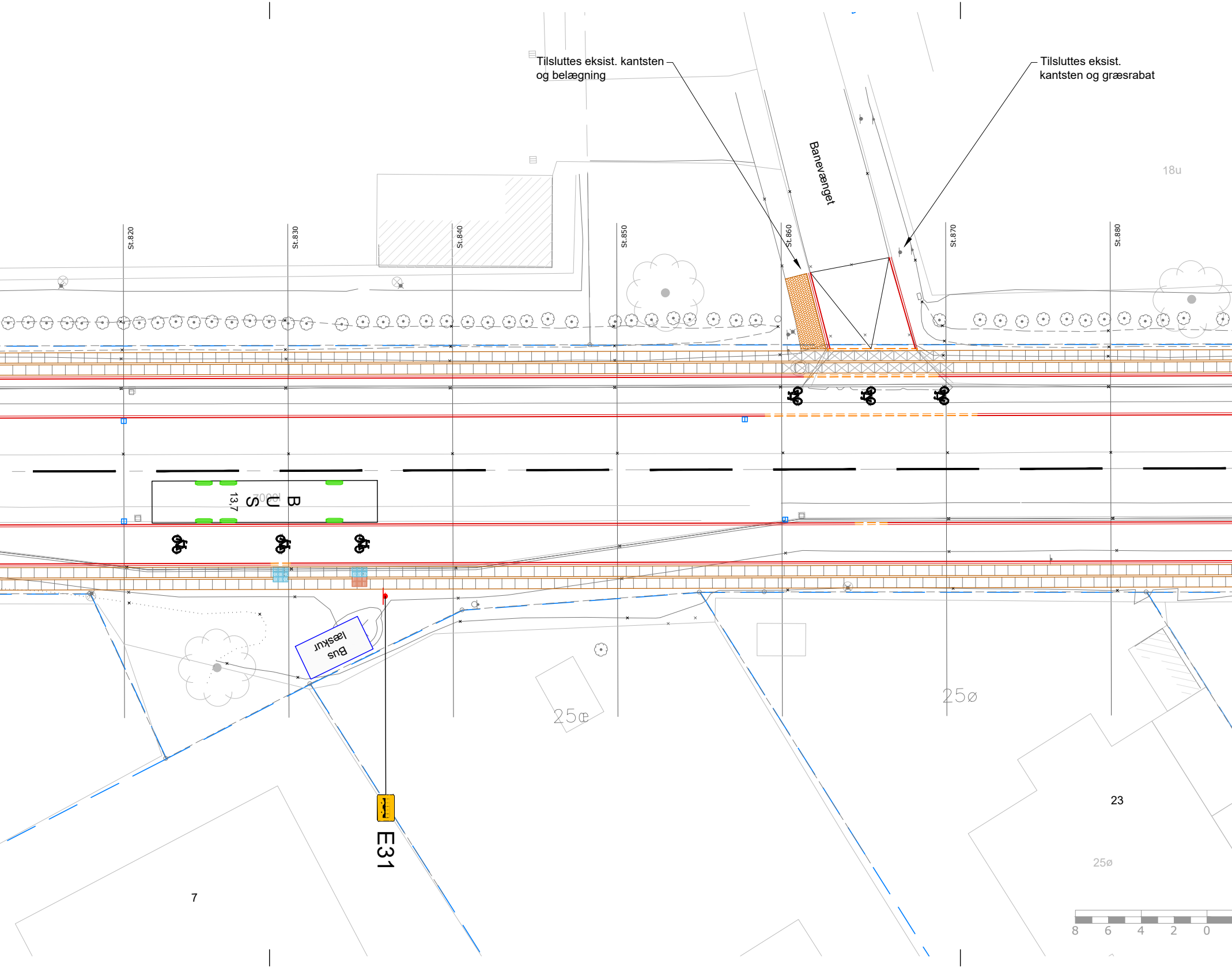

Tilsluttes eksist. kantsten og belægning

Tilsluttes eksist. kantsten og græsrabat

Banevænget
18u
St.820
St.830
St.840
St.850
St.860
St.870
St.880
BUS
13,7
Bus læskur
E31
25ø
25ø
25ø
23
7
8
6
4
2
0

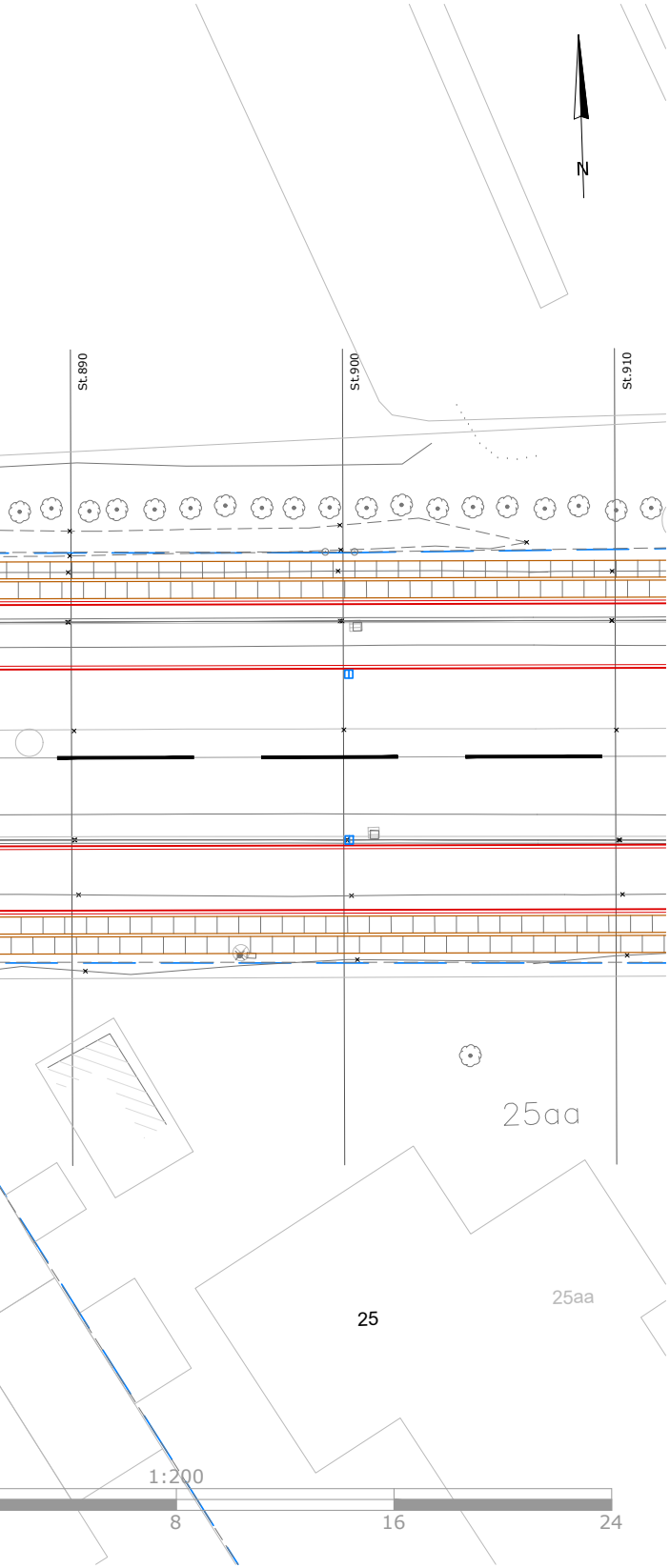
N
St.890
St.900
St.910
25aa
25
25aa
1:200
8
16
24

SIGNATUR

Projekteret

Kløvede granit kantsten
Kløvede granit kantsten, sænket
Hvid betonrabat kantsten
Hvid betonrabat kantsten, sænket
Coloc Whisper
Rampe
Afmærkning
Overkørsel.
Granitnbrosten og Bordursten
Flisefortov, Københavnerfliser
Kørebanefliser
SF sten
Chaussésten
Asfaltfortov
Tilslutningsrampe
Retningsgivende ▨ ▨ Knop
Taktilfliser
Støttemur
Torontoblink

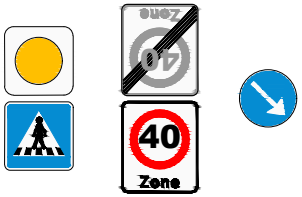
Zone
40
40
Zone

Færdselstavler

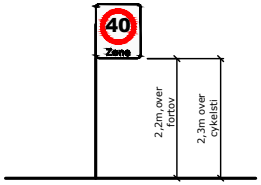
40
Zone
2,2m over fortov
2,3m over cykelsti

Eksisterende

Opmåling
Afmærkning, opmåling
Grundkort

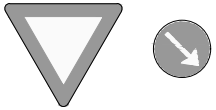

Færdselstavler

Note:
Koter og alle ubenævnte mål er i m.
Koter er relative

FORELØBIGT TRYK
Dato: 15. februar 2024 16:10:45
EJ TIL UDFØRELSE

Sag: Frederikssund Kommune
Supercykelsti på Københavnsvej
Slangerup
St.590-St.950

Sags. nr: 23095

Emne: Skilte- og afmærkningsplan. Spærreflader 55m
Stade: Skitseprojekt

Tegnings. nr: 23095_S1_3003_55m
Revision

Dato: 2024.xx.xx
Udført af: HEL
Kontrol af: DAN
Godkendt af: JAD
Målstok: 1:200

Filnavn: 23095_S1_3000_Ski.Afm.plan_Spfl.55.dwg
Str: 297x2100

HARTVIG CONSULT
RÅDGIVENDE INGENIØRER
Industrivej 22, 1. sal, 4000 Roskilde
E-mail: hc@hartvigconsult.dk
Tlf.: +45 4632 5952

Drawing name: L:\Kundesager\23095 - FRKO-Supercykelsti Københavnsvej\4 - Tegningsmateriale\4.1_Tegninger\23095_S1_3000_Ski.Afm.plan_Spfl.55.dwg Udtegnet 15. Feb 2024 - 16:10 - hel

©Copyright: Hartvig Consult ApS