

## Tillæg til spildevandsplan 2013- 2021:


### Flytning af kloakplande ved Møllevej i Jægerspris

Forslaget er behandlet i Teknisk Udvalg d. 4.5.2016.  
Forslaget blev vedtaget af Byrådet til 8 ugers offentlig  
høring d. 25.5.2016.

Tillægget er vedtaget på Teknisk Udvalg d. 17.8.2016.

Senest redigeret d. 28.7.2016.

Sagsnr. 06.00.05-P20-1-14





---

## Indhold

Baggrund og sammenfatning .....	3
Lovgrundlag .....	4
Forhold til anden planlægning .....	4
Vandplan .....	4
Kommuneplan og lokalplan .....	4
Klimatilpasningsplan .....	4
Vandforsyningsplan .....	4
Teknisk Redegørelse .....	6
Oplande .....	6
Spildevand .....	6
Regnvand .....	7
Berørte lodsejere .....	7
Pålæg af servitutter og afgivelse af areal .....	7
Kloakering af ejendomme .....	8
Omlægning af kloak .....	8
Anlægsarbejder på offentlige veje .....	9
Miljøforhold .....	9
Natura-2000 områder og bilag IV-arter .....	9
Kystnærhedszonen .....	10
Beskyttede og fredede områder .....	10
Ansvarsfordeling og økonomi .....	10
Spildevandssystem .....	10
Deklaration af ledninger .....	10
Tidsplan .....	10
Godkendelsesprocedure .....	10
Bilag 1: Oplande ved Møllevej i Jægerspris omfattet af dette tillæg .....	12
Bilag 2: Ændrede oplande ved Møllevej i Jægerspris .....	13
Bilag 3: Ejendomme der berøres af gravearbejde, ekskl. vejarbejder .....	14
Bilag 4: Oversigt over placering af nye pumpestationer .....	16
Bilag 5: SMV screening .....	17

---

## Baggrund og sammenfatning

Dette tillæg til spildevandsplanen supplerer den gældende Spildevandsplan for Frederikssund Kommune 2013-2021 vedtaget af Frederikssund Kommunes Byråd d. 27. maj 2014.

Neder Dråby Renseanlæg skal afskæres i 2017 og derfor ønsker Frederikssund Forsyning at flytte fem separatkloakerede deloplande, tre spildevandskloakerede oplande og et fælleskloakeret opland fra Neder Dråby renseanlæg til Tørslev renseanlæg.

Der skal nykloakeres på ejendommene Møllevej 54 og 57, som fremover vil være en del af opland 588. Derudover vil oplandene 595 og 693 fremover høre under opland 594, og opland 693-1 vil blive lagt sammen med opland 696. Flytning af oplandene skal ske ved etablering af en pumpestation ved Møllehegnet, samt ved etablering af tilhørende ledningsanlæg.

## Lovgrundlag

Tillægget til spildevandsplanen er udarbejdet i henhold til:

- Miljøbeskyttelsesloven (Lovbekendtgørelse nr. 1317 af 19.11-2015).
- Spildevandsbekendtgørelsen (Bekendtgørelse nr. 153 af 25.02-2016).

## Forhold til anden planlægning

### Vandplan

Vandplanen blev endeligt vedtaget den 30. oktober 2014, men Frederikssund Kommune har allerede i Kommunens spildevandsplan 2013-2021 taget hensyn til de retningslinjer som var beskrevet i udkastet til vandplanen. Da der ikke er sket væsentlige ændringer i den, vurderes det, at dette tillæg til spildevandsplanen ikke er i konflikt med den vedtagne vandplan for hovedopland 2.2.

### Kommuneplan og lokalplan

Dette tillæg til spildevandsplanen involverer ikke projekter, der er omfattet af krav om ændringer i kommuneplan eller lokalplan. Tillægget til spildevandsplanen er derfor i overensstemmelse med kommuneplan og lokalplan.

### Klimatilpasningsplan

Frederikssund Kommune vedtog den 29. oktober 2014 en klimatilpasningsplan. Det vurderes, at tillægget til spildevandsplanen ikke er i konflikt med klimatilpasningsplanen.

### Vandforsyningsplan

Frederikssund Kommune er omfattet af fire vandforsyningsplaner fra de fire tidligere kommuner. En ny, samlet vandforsyningsplan forventes færdig i 2016. Det vurderes, at tillægget til spildevandsplanen ikke er i konflikt med de gældende vandforsyningsplaner.

---

## SMV screening af tillægget

Tillægget til spildevandsplan er omfattet af Lov om miljøvurdering af planer og programmer (LBK nr. 1533 af 10.12.2015), hvor formålet er at vurdere, om der er behov for at udarbejde en egentlig miljøvurdering af tillægget til spildevandsplanen. Til det formål har Frederikssund Kommune miljøscreenet tillægget, se bilag 5: SMV screening.

Screeningen viser, at tillægget:

- *ikke* fastlægger rammer for projekter omfattet af lovens bilag 3 og 4,
- *ikke* påvirker et udpeget naturbeskyttelsesområde og
- *ikke* fastlægger rammer for projekter som må antages at få en væsentlig indflydelse på miljøet

Frederikssund Kommune vurderer derfor, at der ikke er behov for en miljøvurdering af tillægget til spildevandsplanen. Denne afgørelse er annonceret samtidig med at udkast til tillægget til spildevandsplanen er sendt i 8 ugers offentlig høring.

# Teknisk Redegørelse

## Oplande

Følgende områder ved Møllevej i Jægerspris vil fremover lede spildevand til Tørslev renselanlæg:

Nuværende oplandsnr.	Kommende oplandsnr.	Områder	Antal ejendomme i oplande
502	Uændret	Snogekær og Snogedam	175 ejendomme
503	Uændret	Erantivænget	106 ejendomme
588	Uændret	Møllevej 71	1 ejendom
Ikke en del af opland	588	Møllevej 54 og 57	2 ejendomme (nykloakeringer)
589	Uændret	Hannelundsvej	7 ejendomme
594, 595	594	Jægerspris skole, Møllevej 90	1 skole og 1 institution
596	Uændret	Møllehegnet	164 ejendomme
693	594	Jægerspris skole, Møllevej 100	1 skole og 1 ejendom
Ikke en del af opland (På bilag 1 angivet som 693-1)	696	Møllevej 104, 106 og 108	3 ejendomme

Tabel 1: Tabellen viser antallet af ejendomme fordelt på oplande, som fremover vil ledes til Tørslev renselanlæg.

I bilag 2 ses oplandene ved Møllevej i Jægerspris efter sammenlægningen.

Oplandene 502, 503, 589 og 596 beholder deres oplandsnumre. Fremover vil opland 588 foruden Møllevej 71 også omfatte Møllevej 54 og 57. Opland 594 lægges sammen med oplandene 595 og 693. Opland 693-1 lægges sammen med opland 696, syd for området beskrevet i dette tillæg.

## Spildevand

Flytningen af kloakoplandene omkring Møllevej i 2017 vil medføre, at der ledes spildevand fra yderligere 459 ejendomme og et skoleområde til Tørslev renselanlæg.

Flytningen indebærer, at der spildevandskloakeres på Møllevej 54 og 57, samt at der omlægges ledninger og etableres en pumpestation, der kan lede vandet til Tørslev renselanlæg.

Tørslev renselanlæg har indenfor den gældende udledningstilladelse, tilladelse til at modtage spildevand fra 13.000 PE, og modtager i dag spildevand fra ca. 6.000 PE. Ændringen som gennemføres med dette tillæg vil tilføje yderligere 1.200 PE. Der er derfor tilstrækkelig kapacitet på Tørslev renselanlæg til at modtage spildevandet.

# Regnvand

Flytningen af oplandene vil ikke medføre ændringer af regnvandshåndteringen.

## Berørte lodsejere

### Pålæg af servitutter og afgivelse af areal

Herunder fremgår det, hvilke ejendomme der må forvente pålæg af servitutter og afgivelse af areal.

Nr.	Matrikel	Adresse	Berøres af	Bemærkning
1	1bt, Jægerspris Hgd., Dråby	Møllehegnet 1 (Privat ejet)	Arealafgivelse. Vil i anlægsfasen blive berørt af gravearbejder.	Arealerhvervelse af 77 m <sup>2</sup> til pumpestation. Heri er medregnet vejadgang til pumpestation.
3	6gø, Neder Dråby By, Dråby	Møllevej 0 (Kommunalt ejet branddam)	Arealafgivelse. Vil i anlægsfasen blive berørt af gravearbejder og boring.	Ved Duemosevej Branddam etableres en husstands-pumpestation i forbindelse med kloakering af Møllevej 54 og 57. Arealerhvervelse af 40 m <sup>2</sup> til pumpestation, herunder også vejadgang til pumpestation.
4	13a, Neder Dråby By, Dråby	Møllevej 61 (Privat ejet)	Arealafgivelse og afgrødetab. Vil i anlægsfasen berøres af gravearbejde og boringer.	Eksisterende pumpestation er ikke deklareret. Den skal deklarerer. Arealerhvervelse af 140 m <sup>2</sup> .
5	2a og 11c, Over Dråby By, Dråby	Møllevej 130A og Gammel Draabyvej 22 (Privat ejet)	Servitutpålæg og afgrødetab. Vil i anlægsfasen berøres af gravearbejder.	Til nye ledninger og brønde skal bruges et arbejdsareal på 2315 m <sup>2</sup> . I den forbindelse skal der deklarerer et areal på 328 m <sup>2</sup> . Forsyningen ønsker at indgå en frivillig aftale om tinglysning af servitut om drift og vedligehold af en eksisterende ledning, der går over landbrugsjord. Ledningen er ikke deklareret. Hvis ikke der kan opnås enighed, er Frederikssund Kommune indstillet på at pålægge servitut om drift og vedligehold af ledningen. Til den eksisterende ledning skal der deklarerer 1440 m <sup>2</sup> .

6	7000m, Neder Dråby By, Dråby	Sti, offentlig kommunevej	Arealafgivelse. Vil i anlægsfasen berøres af gravearbejde og boringer.	Der er projekteret en spildevandsledning i stien mellem Erantisvej og Mirabellevej. Stien er for smal til at ledningen kan udlægges ved gravning. Hvis ikke det lykkes at udlægge ledningen ved boring, skal der etableres en pumpestation i stiaarealet mellem Erantisvej og Mirabellevej. I så fald skal der erhverves et areal på 100 m <sup>2</sup> til pumpestation.
---	------------------------------------	------------------------------	---	--

Tabel 2: Tabellen viser hvilke ejendomme der skal forvente deklareringer, tinglysninger, servitutter og/eller afgivelse af areal. Kolonnen med "Nr." henviser til de seks områder, der berøres af gravearbejder, som vist på bilag 3.

### Kloakering af ejendomme

Da der allerede skal udføres vejarbejder i området, har forsyningen vurderet at kloakeringen af Møllevej 54 og 57 kan påbegyndes i samme periode.

Nr.	Matr.	Adresse	Berørt af	Bemærkning
2	13c, Neder Dråby By, Dråby	Møllevej 54 (Privat ejet)	Styret under- boring for stik.	Ejeren skal tilslutte sig offentlig kloak, når der er tilslutningsmulighed.
3	13d, Neder Dråby By, Dråby	Møllevej 57 (Privat ejet)	Gravearbejde og boring	Ejer skal tilslutte sig offentlig kloak, når der er tilslutningsmulighed. I forbindelse med kloakeringen etableres en husstandpumpestation.

Tabel 3: Tabellen viser hvilke ejendomme, der skal nykloakeres, samt hvordan ejerne berøres af anlægsarbejdet. Kolonnen med "Nr." henviser til de seks områder, der berøres af gravearbejder, som vist på bilag 3.

### Omlægning af kloak

Ejendommene Møllevej 104, 106 og 108 er ikke optaget i et kloakopland i den eksisterende spildevandsplan, hvilket er en fejl. Ejendommene er fælleskloakerede.

Nr.	Matrikel	Adresse	Berørt af	Bemærkning
5	31c, Over Dråby By, Dråby	Møllevej 104 (Privat ejet)	Omlægning af kloak, gravearbejder og boring.	Ejendommene er fælleskloakerede.
5	33b, Over Dråby By, Dråby	Møllevej 106 (Privat ejet)	Omlægning af kloak, gravearbejder og boring.	Ejendommene er fælleskloakerede. På denne matrikel findes en



				kloakledning, der skal deklarerer.
5	33c, Over Dråby By, Dråby	Møllevvej 108 (Privat ejet)	Omlægning af kloak, gravearbejder og boring.	Ejendommene er fælleskloakerede.

Tabel 4: Tabellen viser hvilke ejendomme, der er berørt af omlægning af kloak, gravearbejder og boring.

### Anlægsarbejder på offentlige veje

Der vil forekomme vejarbejder på følgende veje:

Matrikel	Vej/sti	Berørt af
7000b, Jægerspris Hgd., Dråby	Møllehegnet og Møllevvej Syd	Grave- og borearbejder
7000a, Neder Dråby By, Dråby	Møllevvej ud for skolen	Grave- og borearbejder
7000m, Neder Dråby By, Dråby	Duemosevej, Erantisvej og Urtehaven	Grave- og borearbejder
7000d, Over Dråby By, Dråby	Gammel Draabyvej	Strømpeforing

Tabel 5: Tabellen viser på hvilke offentlige veje, der vil forekomme vejarbejde.

Arbejder i veje vil mest bestå af huller i forbindelse med styret underboring af ledninger. Hullerne vil være ca. 2x6 m med ca. 150 m mellemrum. Hvert hul forventes at være åbent i to uger, løbende igennem hele projektet.

## Miljøforhold

### Natura-2000 områder og bilag IV-arter

Jævnfør BEK nr. 188 af 26.2.2016 (Habitatbekendtgørelsen) skal der foretages en vurdering af, om det ansøgte i sig selv, eller i forbindelse med andre planer og projekter, kan påvirke et Natura 2000-område væsentligt. Der kan endvidere ikke gives tilladelse, hvis det ansøgte kan medføre beskadigelse af yngle- og rasteområder for de dyre- og plantearter, der fremgår af habitatdirektivets bilag-IV.

Det vurderes, at den tilladte omlægning af spildevandsbelastningen fra Neder Dråby renseanlæg til Tørslev renseanlæg ikke påvirker Natura 2000 området Roskilde Fjord væsentligt, fordi mængderne af spildevand der ledes til fjorden er uændrede.

Natur og Miljø har ikke kendskab til eventuelle bilag IV arter i området omkring ledningsarbejdet, men det er sandsynligt, at der er Bilag IV arter i søerne. Der har hidtil været ledt rensed spildevand fra en enkelt ejendom til Duemosevej branddam. Det vil fremover blive ledt til Tørslev renseanlæg, og det kan føre til en forbedret tilstand af branddammen.

Det er Natur og Miljø's vurdering at projektet ikke i sig selv eller i forbindelse med andre projekter kan påvirke Natura 2000 området væsentligt eller medfører beskadigelse af yngle- og rasteområder for Bilag-IV arter.

---

### **Kystnærhedszonen**

Området ligger indenfor kystnærhedszonen til Roskilde Fjord. Det vurderes, at tillægget ikke er i konflikt med kystnærhedszonen.

### **Beskyttede og fredede områder**

Det vurderes at udledningen ikke vil have nogen konsekvenser for beskyttede områder.

## **Ansvarsfordeling og økonomi**

Herunder er kort angivet ansvarsfordeling for etablering og drift af spildevandssystem og deklarering af ledninger indenfor planområdet.

### **Spildevandssystem**

Udgifter til etablering og drift af spildevandskloakken afholdes af Frederikssund Forsyning. Dette gælder også etablering og drift af nødvendige pumpestationer. Frederikssund Forsyning er ansvarlig for spildevandskloakering frem til matrikelskel. Etablering og drift af kloakanlæg indenfor matrikel er grundejers ansvar.

### **Deklarering af ledninger**

Grundejer skal tåle at forsyningens ledninger deklarerer de steder hvor de eventuelt går over anden mands grund. Frederikssund Kommune er indstillet på at ekspropriere, hvis ikke grundejer og Frederikssund Forsyning kan nå til enighed.

## **Tidsplan**

Oplande beskrevet i dette tillæg vil lede spildevand til Tørslev renseanlæg i 2017. Spildevandskloakeringen af Møllevej 54 og 57 skal ligeledes ske i 2017. Det samlede anlægsarbejde forventes at starte i april 2017, og vil vare ca. 6 måneder.

## **Godkendelsesprocedure**

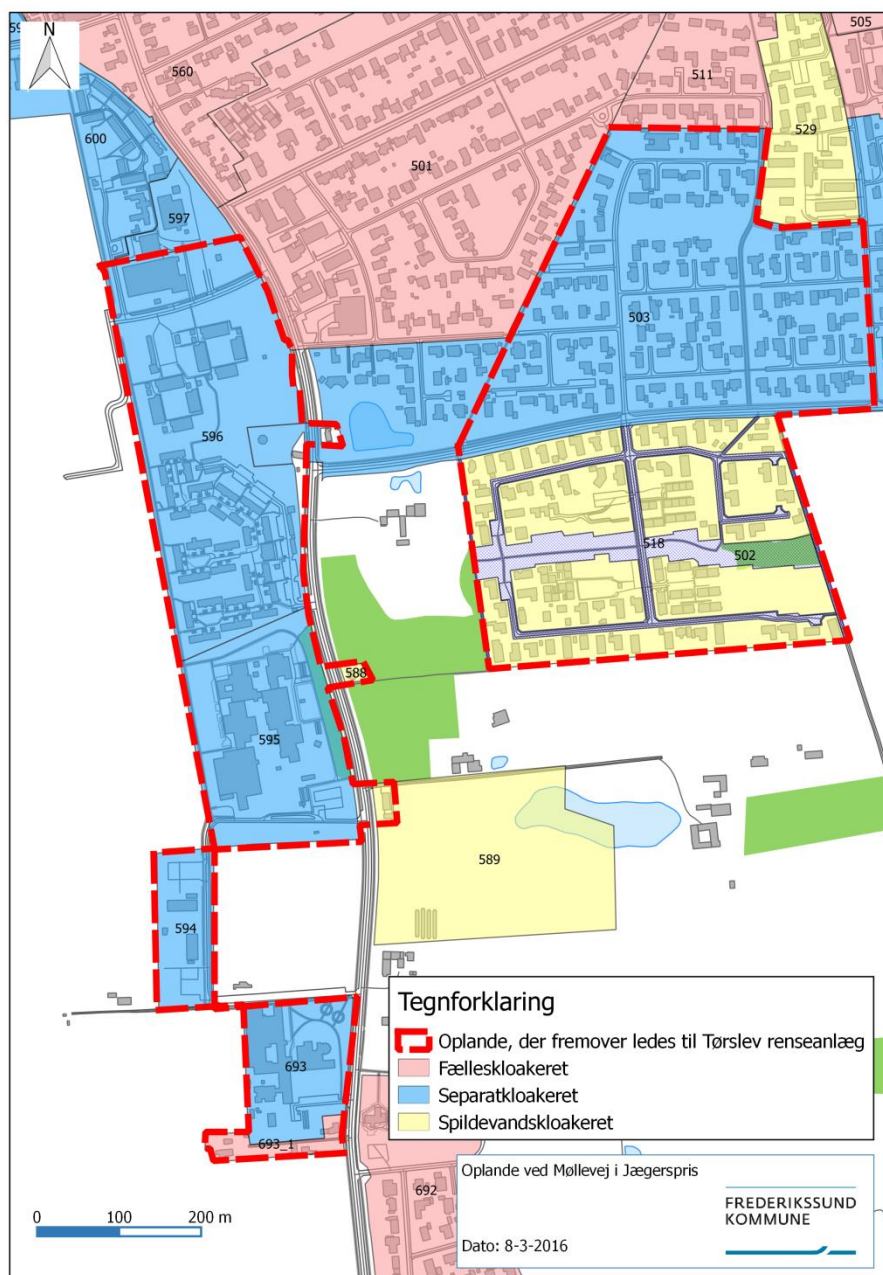
I henhold til kapitel 4 i Bekendtgørelse nr. 153 af 25.02-2016 med senere ændringer (Spildevandsbekendtgørelsen), skal Kommunalbestyrelsens forslag til spildevandsplan og tillæg til spildevandsplanen offentliggøres med oplysning om, at der inden for en frist på mindst 8 uger efter offentliggørelsen er adgang til at kommentere det fremlagte forslag over for kommunalbestyrelsen.

Såfremt der ikke fremkommer væsentlige indsigelser, kan spildevandsplaner og tillæg til spildevandsplaner endeligt vedtages efter høringsfristens udløb.

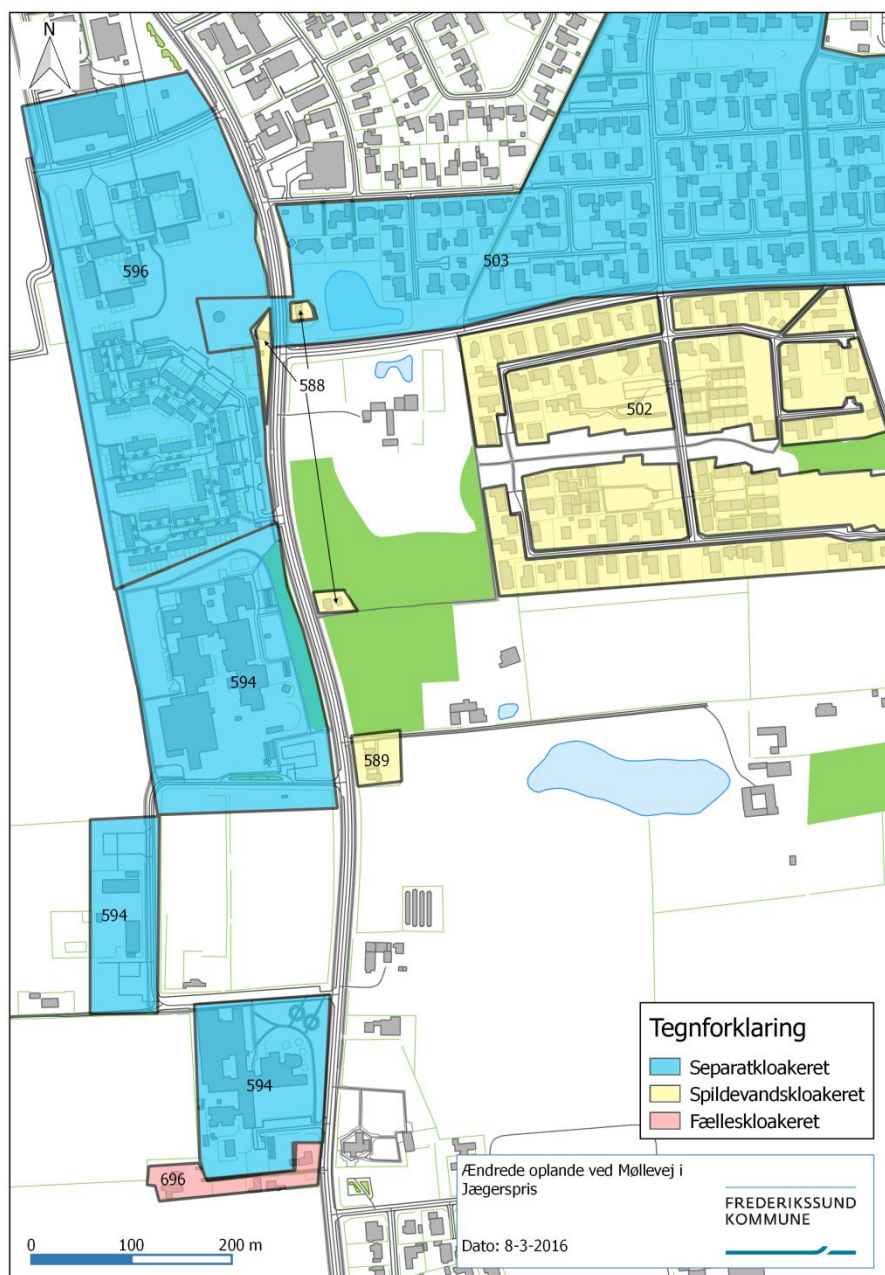
---

De vedtagne spildevandsplaner annonceres herefter og sendes til Naturstyrelsen.

# Bilag 1: Oplande ved Møllevej i Jægerspris omfattet af dette tillæg

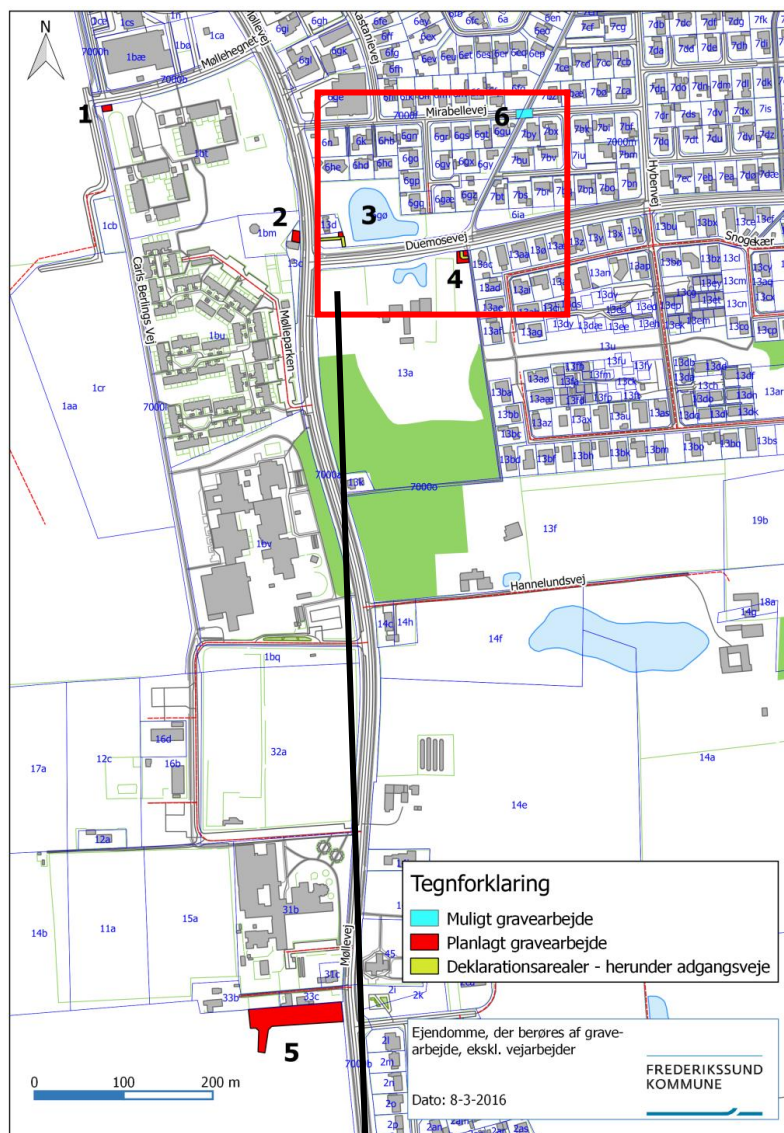


## Bilag 2: Ændrede oplande ved Møllevvej i Jægerspris





# Bilag 3: Ejendomme der berøres af gravearbejde, ekskl. vejarbejder

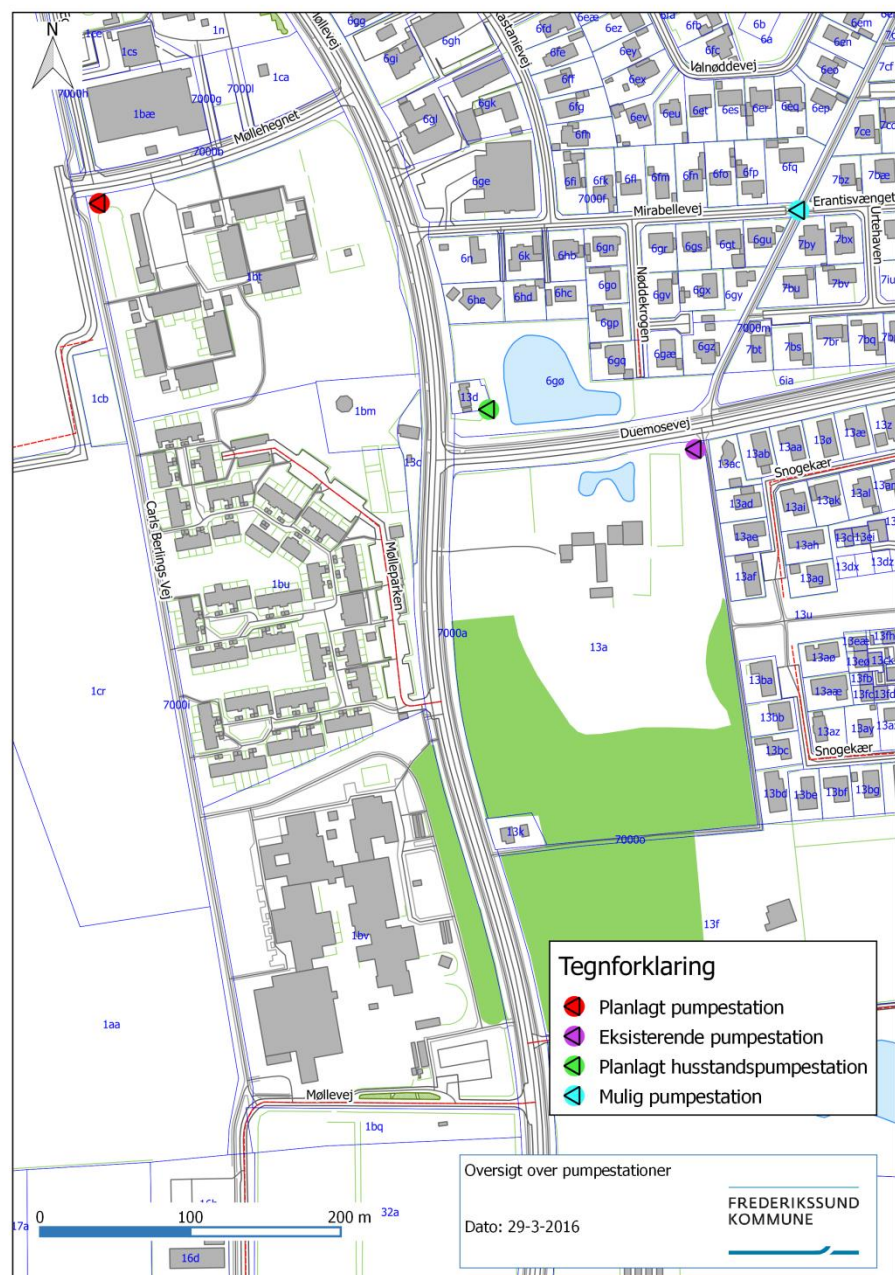


---

<b>Nr.</b>	<b>Installation</b>	<b>Arealafgivelse</b>	<b>Adgangsforhold</b>
1	Etablering af pumpestation	77 m <sup>2</sup>	Offentlig vej
2	Kloakering	Ingen	Der skal ikke deklareres adgang
3	Husstandspumpestation	40 m <sup>2</sup>	Deklaration af 162 m <sup>2</sup> (gul markering)
4	Eksisterende pumpestation	140 m <sup>2</sup>	Deklaration af 53,5 m <sup>2</sup> (gul markering)
5	Eksisterende ledning	Ingen	Deklaration af 328 m <sup>2</sup> + 1440 m <sup>2</sup>
6	Mulig Pumpestation	100 m <sup>2</sup>	Offentlig sti

Tabel 6: Arealafgivelse og adgangsforhold fordelt på gravearbejde.

## Bilag 4: Oversigt over placering af nye pumpestationer



Arealbehovet for de enkelte pumpestationer kan ses i tabel 6 i Bilag 3.



## Bilag 5: SMV screening

FREDERIKSSUND  
KOMMUNE

### NOTAT

# Miljøscreening

i henhold til Lov om miljøvurdering af planer og programmer

## SMV screening af tillæg til Spildevandsplan 2013-2021: Flytning af kloakoplande ved Møllevej i Jægerspris

**Dato:**

7. april 2016

**Sagsbehandler:**

lpped

**J.nr.:**

06.00.05-P20-1-14

### LÆSEVEJLEDNING

Lov om miljøvurdering af planer og programmer, LBK 1533 af 10. december 2015 indebærer, at offentlige myndigheder skal foretage en miljøvurdering af planer og programmer, der kan få en væsentlig indvirkning på miljøet. Der er for en række planer og programmer pligt til at foretage en miljøvurdering, mens der for andre planer og programmer først skal foretages en screening, for at finde ud af om planen eller projektet kan have en væsentlig indvirkning på miljøet, og derfor skal miljøvurderes. Fremgangsmåden er beskrevet nedenfor.

### A: Indledende screening

Indledningsvis undersøges det om spildevandsplanen er omfattet af lovens bilag 3 og 4, og om området, omfattet af tillægget til spildevandsplanen, er beliggende indenfor eller i nærheden af et internationalt naturbeskyttelsesområde. Hvis planen kan påvirke et udpeget internationalt naturbeskyttelsesområde væsentligt, skal der gennemføres en miljøvurdering.

Hvis planen er omfattet af bilag 3 eller 4 er der ligeledes pligt til at gennemføre en miljøvurdering, men hvis der er tale om et mindre område på lokalt plan, eller den kun indeholder små ændringer til en eksisterende plan, skal det på baggrund af en screening vurderes om der skal foretages en miljøvurdering.

Hvis en plan ikke er udpeget som internationalt naturbeskyttelsesområde eller omfattet af bilag 3 eller 4 skal det vurderes om planen kan få væsentlig indvirkning på miljøet i det hele taget (gå til step 2 – screening).

### **B: Planens indvirkning på miljøet – screening eller miljøvurdering?**

Efterfølgende skema omfatter de miljøparametre, der typisk skal tages i betragtning ved en miljøvurdering. For de enkelte parametre foretages en kvalitativ vurdering af planens indvirkning på den pågældende miljøparameter.

Skal der foretages en miljøvurdering bruges tjeklisten som afgrænsning for omfanget af miljøvurderingen. De punkter, der i tjeklisten vurderes at have en væsentlig indvirkning på miljøet, skal indgå i miljøvurderingen.

Skemaet bruges også, når der foretages en screening af om en plan vil/kan få væsentlige indvirkning på miljøet i det hele taget.

<b>Navn på plan eller program:</b>
Tillæg til Spildevandsplan 2013-2021: Flytning af kloakplande ved Møllevvej i Jægerspris
<b>Karakteristik af området:</b> (fx ubebygget, skov, å, købstadmiljø, eksisterende anvendelse...)
Områderne består af boliger og en enkelt skole. Det er både separat-, fælles- og spildevandskloakerede områder, der flyttes.
<b>Karakteristik af planændringen:</b> (fx ændret anvendelse, ændring af bebyggelsesprocenten...)
Kloakplande flyttes fra Neder Dråby renseanlæg til Tørslev renseanlæg og to ejendomme spildevandskloakeres. Der skal etableres 2-3 pumpestationer.

## A. indledende screening

	Ja	Nej	Bemærkninger
Planen er omfattet af lovens (nr. 1533 af 2015) bilag		X	Tillægget er ikke omfattet af lovens (nr. 1533 af 2015) bilag 3 og/eller 4.

3 og/eller 4.			
Planen kan påvirke et internationalt naturbeskyttelsesområde væsentligt.		X	Tillægget påvirker ikke et internationalt naturbeskyttelsesområde.

## B. planens indvirkning på miljøet

VÆSENTLIGHEDSBEGREBET	1: Planens karakteristika - Hvad kendetegner planens påvirkninger?	Ja	Nej	Påvirkningsgrad			Ved ikke	Bemærkninger
				Mindre	Nogen	Større		
				Hvilket omfang af afledte projekter eller aktiviteter medfører planen				
Omfang af trafikmængde, ændret trafikmønster			X				Møllevej, herunder Jægerspris skole, vil midlertidigt blive berørt af trafikomlægning i anlægsfasen.	
Forbrug af naturressourcerne?		X						
Kumulation med andre aktiviteter (eksisterende og planlagte)?		X					Tillægget medfører ikke ændringer i andre eksisterende planer.	
Har planen indflydelse på andre planer		X					Tillægget medfører udelukkende ændringer i den gældende spildevandsplan	
Indeholder planen særlige tiltag for at fremme bæredygtighed		X						
Miljøproblemer i planen		X						
Relevans for gennemførelse af anden miljølovgivning		X					Planen vurderes ikke at være i strid med gældende miljølovgivning.	
2: Kendetegn ved det berørte område	Ja	Nej	Mindre	Nogen	Større	Ved ikke	Bemærkninger	
Sårbarhed / kvalitativ værdi			X				Duemose Branddam har en rekreativ værdi, men er ikke sårbar.	
Områder eller landskaber med anerkendt beskyttelsesstatus på nationalt, fællesskabsplan eller internationalt plan		X					Der er ikke beskyttelsesstatus for området.	

MILJØPARAMETRE						
	SANDSYNLIG VÆSENTLIG INDVIRKNING	Ikke væsentlig	Mindre væsentlig	Væsentlig	Ikke relevant	BEMÆRKNINGER
NATUR	<b>Biologisk Mangfoldighed</b>					
	Søer, åer, kyst, hede, skov (fx §3-områder)	X				Tillægget omfatter Duemosevej Branddam, som er en beskyttet naturtype. Den biologiske værdi er ikke kortlagt. Efter separatkloakeringen af Møllevej 57, vil der ikke ledes spildevand til branddammen.
	Skovrejsning/-nedlæggelse				X	
	Grønne strukturer	X				Det grønne areal ved Duemosevej Branddam vil være delvist blokeret i to uger ved kloakering af Møllevej 54 og 57, samt etableringen af en husstandspumpestation på nr. 57 pga. en snæver passage.
	<b>Fauna og Flora</b>					
	Biotoper (særlige arter)				X	
	Habitatdirektivets Bilag IV	X				Den biologiske værdi for Duemosevej Branddam er ikke kortlagt. Vi vurderer, at projektet ikke vil påvirke eventuelle Bilag IV arter i området væsentligt.
	Spredningskorridorer				X	
MILJØ	<b>Jordbund</b>					
	Jordbundsforhold / geologisk særpræg				X	Tillægget omfatter ikke nogen geologiske interesseområder.
	Jordforurening				X	Der er ikke registreret jordforurening i området.
	<b>Vand</b>					
	Grundvandsinteresser/ grundvandsstand	X				Området er kortlagt som område med særlige drikkevandsinteresser, men tillægget vil ikke påvirke grundvandet.
	Udledning til søer, åer/overfladevand		X			Møllevej 57 udleder i dag rensset spildevand til Duemosevej Branddam, hvilket stopper når ejendommen kobles på forsyningens spildevandsledning.
Kloakering, håndtering af spildevand		X			To ejendomme spildevandskloakeres, så håndteringen af spildevand forbedres.	

	<b>Luft</b>					
	Emissioner (partikler, luftarter) / smog	X				Realiseringen af planen vurderes ikke at medføre væsentlige emissioner.
	Lugt		X			Møllevej 57 har lidt af lugtgener, hvilket bør forsvinde ved spildevandskloakeringen.
	<b>Klima</b>					
	Energiforbrug/ afgivelse			X		Det forventede årlige energiforbrug er 15.000 kWh. Heraf er de 8.000 kWh en forøgelse som følge af pumpningen til Tørslev renseanlæg.
	Vandstandsændringer (fx lavbundsområder)	X				Det rensede spildevand fjernes fra Duemosevej Branddam, men mængden vurderes ikke at have betydning for vandstanden.
Vindforhold (fx turbulens ved høje bygninger)				X	Tillægget omfatter ikke høje bygninger eller andet, der kan have betydning for vindforholdene.	

<b>BEFOLKNING</b>	<b>Befolkning (levestandard generelt)</b>					
	Trafikal tilgængelighed/belastning		X			Der vil forekomme vej- og anlægsarbejde i en periode over 6 måneder i 2017 i områderne omkring Møllevej, Snogekær, Hannelundsvej og Erantistvænget.
	Svage grupper (ældre, handicappet m.fl.)		X			Tillægget påvirker midlertidigt adgangsforhold til en skole.
	Adgang til uddannelse og arbejde		X			Tillægget påvirker midlertidigt adgangsforhold til en skole.
	Boligforhold			X		Tillægget påvirker ikke mængden af forskellige boligtyper i området.
	<b>Menneskers sundhed (individet)</b>					
	Støj, vibrationer, lysgener, smog, arbejdsmiljø		X			Ejendomme omkring anlægsaktiviteterne vil blive berørt af støj og vibrationer i sammenlagt to måneder, men generne vil være fordelt i perioder gennem projektet. Forskrift for støj og vibrationer skal overholdes.
	Trafiksikkerhed			X		Møllevej vil midlertidigt blive berørt af trafikomlægning i anlægsfasen. Herunder Jægerspris Skole.
	Fare ved brand, eksplosion, giftudslip, mv.	X				Branddammen holdes tilgængelig i tilfælde af brand.
	Rekreation friluftsliv/ grønne områder	X				Tillægget vil hverken give større eller mindre mulighed for udfoldelse af friluftsliv. Adgangen til de grønne arealer ved Duemose Branddam vil midlertidigt blive delvist spærret.
<b>KULTU</b>	<b>Materielle goder</b>					
	Adgang til service			X		Tillægget vil ikke påvirke adgangen til kollektiv trafik, butikker mv.
	Udviklingsvilkår/-muligheder (fx landområder)			X		Tillægget vil ikke i sig selv medføre ændrede udviklingsvilkår i området.

	Attraktive omgivelser / livskvalitet /visuel værdi	X			Området vil midlertidigt berøres af gravearbejde.
	Affaldsmængder (-håndtering)			X	Tillægget vil ikke medføre mere affald eller ændringer i affaldshåndteringen.
	<b>Landskab</b>				
	Landskabsværdi / særlige landskabstræk			X	Tillæggets områder ligger indenfor byzone.
	Beskyttelsesområder nationalt /internationalt	X			
	Fredninger			X	Der er ingen fredninger indenfor tillæggets områder.
	<b>Kulturarv</b>				
	Kirker og deres omgivelser			X	Der er en kirke øst for opland 693-1/696, men den berøres ikke af tillægget.
	Bygningskulturel arv / bymiljø /kulturmiljø			X	Tillægget berører ingen kulturmiljøer.
	Fortidsminder			X	Der er ingen fortidsminder indenfor tillæggets område.
	Arkæologisk arv			X	Den arkæologiske arv er beskyttet jf. museumslovens § 27, stk. 2. i det tilfælde at der stødes på nye fund af arkæologisk værdi i forbindelse med anlægsarbejdet.
	Almene bevaringsinteresser (fx lokalt)			X	
	<b>Ressourceforbrug</b>				
<b>RESSOURCER</b>	Arealforbrug		X		Der er behov for at erhverve arealer på i alt 0,026 ha (257 m <sup>2</sup> ) i forbindelse med anlægsarbejde i tillæggets områder. Derudover skal der muligvis erhverves 0,01 ha (100 m <sup>2</sup> ) ekstra. Derudover skal der deklareres ledninger, adgangsveje og rettigheder på 1.943,5 m <sup>2</sup> , svarende til 0,19 ha.
	Energiforbrug			X	Forventet årligt energiforbrug er 15.000 kWh. Heraf er de 8.000 kWh en forøgelse ad overpumpning til Tørslev renseanlæg.
	Vandforbrug			X	Tillægget vil ikke øge vandforbruget.
	Produkter, materialer, råstoffer			X	Tillægget vil ikke øge brugen af råstoffer
	Kemikalier, miljøfremmende stoffer			X	Der anvendes ikke kemikalier til realisering af tillægget.
	Affald, genanvendelse			X	

---

## **Konklusion**

Frederikssund Kommune har i henhold til lov om miljøvurdering af planer og programmer screenet ovennævnte tillæg til Spildevandsplan 2013-2021: "Flytning af kloakplande ved Møllevej i Jægerspris", i forhold til de kriterier, som fremgår af lovens bilag 2 samt i forhold til lovens brede miljøbegreb. Screeningen fremgår af ovenstående skema.

Konklusionen på screeningen er at tillæg til Spildevandsplan 2013-2012: "Flytning af kloakplande ved Møllevej i Jægerspris", ikke indebærer at der skal gennemføres en miljøvurdering, idet tillægget kun omfatter et mindre område på lokalt plan, ikke fastlægger rammer for projekter omfattet af lovens bilag 3 og 4, ikke påvirker et udpeget naturbeskyttelsesområde og ikke fastlægger rammer for projekter som må antages at få en væsentlig indflydelse på miljøet.

Kommunens afgørelse annonceres samtidig med annoncering af tillægget til spildevandsplanens vedtagelse. Kommunens afgørelse om, at tillægget til spildevandsplanen ikke skal miljøvurderes, kan påklages til Natur- og Miljøklagenævnet, hvilket fremgår af annonceringen.

By og Landskab  
Torvet 2  
3600 Frederikssund

Telefon: 47 35 10 00  
Telefax: 47 35 10 99

byoglandskab@  
frederikssund.dk  
[www.frederikssund.dk](http://www.frederikssund.dk)

---