

Digeende befæstes som sti-overgang til sikring af fortsat adgang til kysten

Befæstet sti-overgang til sikring af fortsat adgang til kysten

Befæstet sti-overgang til sikring af fortsat adgang til kysten















Bagvandsgrøft leder indsvivende vand til pumpesump i fællesareal

Dige på fællesareal med sti-overgang opbygges op af spunsvæg, der forlænges med fløjvægge. Bagvandsgrøft føres langs fod af spuns/dige. Suppleres med befæstet sti-overgang til sikring af fortsat adgang til kysten.

Befæstet sti-overgang til sikring af fortsat adgang til kysten





















Befæstet sti-overgang til sikring af fortsat adgang til kysten

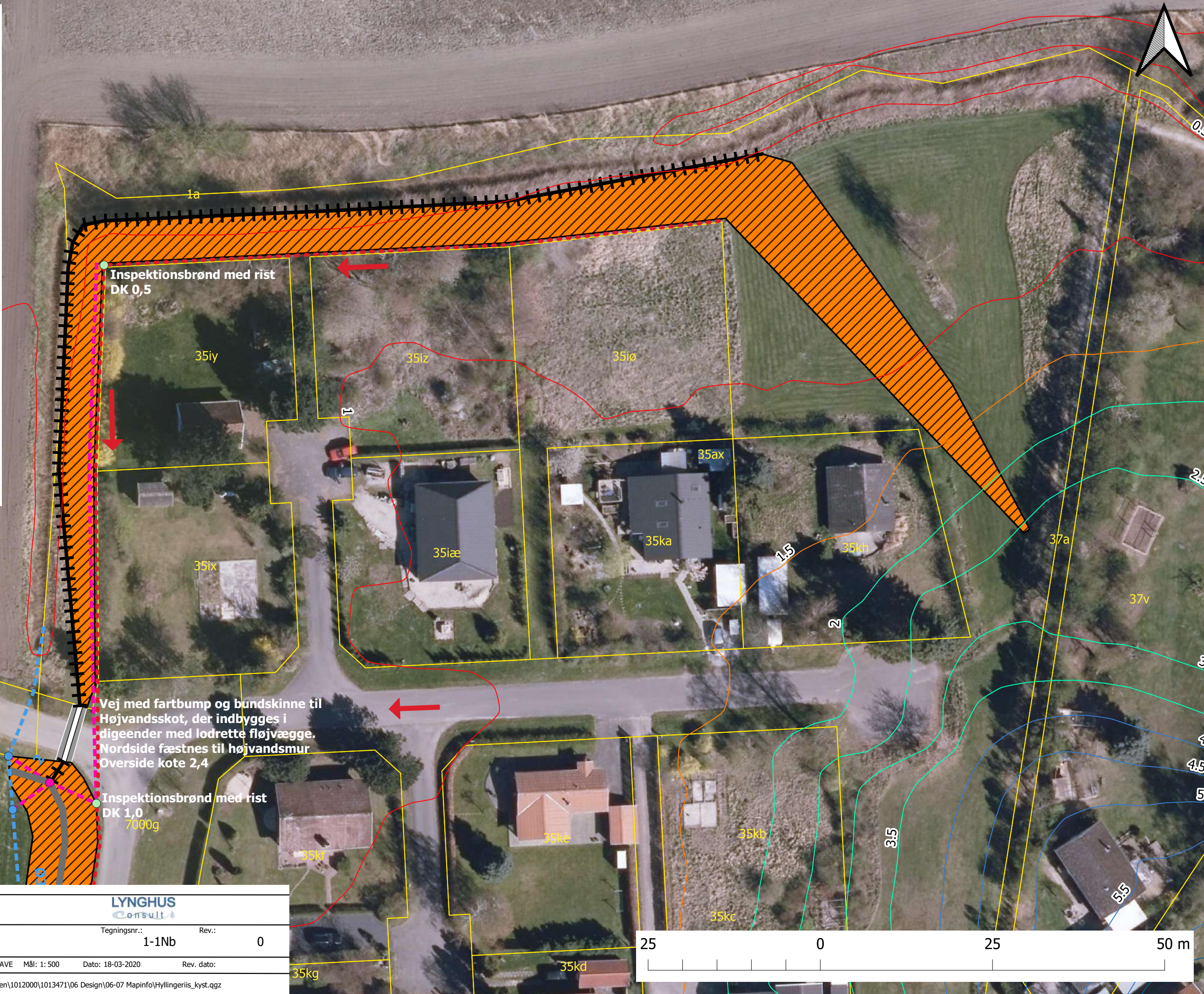
Befæstet sti-overgang til sikring af fortsat adgang til kysten

-  Dige
-  Befæstet sti
-  Spuns
-  1m bred digekrone
-  Bagvandsgrøft
-  Strømningsretning
-  Pumpesump
- Beskyttede naturtyper**
-  Strandeng
-  Natura 2000
- Kote [m o.h.]**
-  -0,5 - 1,0
-  1,0 - 1,9
-  1,9 - 3,5
-  3,5 - 6,0
-  6,0 - 10,0
-  Jordstykke



Projekt: GF Fjordparken, Hyllingeris		LYNGHUS Consult	
Tekst: Placering af jorddige Ø		Tegningsnr.: 1-10b	Rev.: 0
Projektnr.: 1013471	Udført: NMIL	Kontrol: HL	Godkendt: MAVÉ
Mål: 1:1.000	Dato: 18-03-2020	Rev. dato:	
\\moe.local\moe\Projects\Copenhagen\1012000\1013471\06 Design\06-07 Mapinfo\Hyllingeris_kyst.qgz			

-  Dige
 -  Fartbump
 -  Bundskinne
 -  Spuns
 -  1m bred digekrone
 -  Bagvandsgrøft
 -  Strømningsretning
 -  Nye drænledninger
 -  Eksisterende drænledninger
 -  Eksisterende brønde
 -  Nye inspektionsbrønde
 -  Nye nedgangsbrønde
- Kote [m o.h.]
-  -0,5 - 1,0
 -  1,0 - 1,9
 -  1,9 - 3,5
 -  3,5 - 6,0
 -  6,0 - 10,0
 -  Fartbump
 -  Bundskinne
 -  Jordstykke



Inspektionsbrønd med rist
DK 0,5

Vej med fartbump og bundskinne til
Højvandskot, der indbygges i
digeender med lodrette fløjvægge.
Nordside fæstnes til højvandsmur
Overside kote 2,4

Inspektionsbrønd med rist
DK 1,0
7000g

Projekt:
GF Fjordparken, Hyllingeris



Tekst:
Placering af jorddige N

Tegningsnr.: 1-1Nb Rev.: 0

Projektnr.: 1013471 Udført: NMIL Kontrol: HL Godkendt: MAVÉ Mål: 1: 500 Dato: 18-03-2020 Rev. dato:

