
















Signaturforklaring

	Prøvetagningspunkt Sampling point Test punkt		Strandnummerskilt Beachnumber Strandnummer		Parkeringsplads Car park Park Platz
	Toilet / Bad Toilet / Bath Toiletten / Baden		Drikkevand Drinking water Trinkwasser		Informationskort Information Information
	Handicaptollet Toilet for disabled people Toilette für Behinderte		Hjertestarter Defibrillators Defibrillatoren		Livredningsudstyr Life saving equipment Lebensrettungs-ausrüstung
	Bus stop Bus stop Bushaltestelle		Affaldsspand Litter Abfälle		Førstehjælpkasse First-aid kit Verbandkasten
	Mobildækning Cell phone coverage Mobile abdeckung		Autocamper parkering Motorhome parking Wohnmobilstellplatz		Hunde forbudt Dogs banned Hunde verboten

BADEVANDSPROFIL	
Beliggenhed og udbredelse	For enden af Sydkajen – Tippen - midt i Frederikssund Havn
Kontrolovervågning	Station nr. 1650 (12 prøver/badesæson)
Badevandskvalitet	Udmærket (klassificering: 1, Ringe, 2. Tilfredsstillende, 3. God og 4. Udmærket)

BESKRIVELSE AF VANDET OG BUNDFORHOLD	
Fysiske forhold	Dybt vand
Hydrologiske forhold	Strømretning i vindens retning
Morfologiske forhold	Sandbund
Salinitet	Brakvand (1 – 2 %)
Opblomstring af blågrønalger (cyanobakterievækst)	Lav risiko. Kan forekomme i sjældne tilfælde ved flere dages stille varmt vejr
Opblomstring af makroalger og /eller fytoplankton	Lav risiko

LISTE OVER MULIGE FORURENINGSKILDER OG VURDERING AF DISSE	
Mulige forureningskilder	Ved meget kraftige regnskyl, kan forekomme en vis påvirkning fra spildevand. Forureningens varighed vil afhænge af størrelsen og af strøm- og vindforhold. (Op til 3 dage efter hændelsen)
Opland og bagland	Frederikssund By
Varsling af forringet badevandskvalitet	Scan QR-kode / www.frederikssund.dk/Borger/Natur-og-trafik/badevandskvalitet/varsling-af-forringet-badevandskvalitet

BESKRIVELSE AF STRANDEN OG FACILITETER	
Fysiske forhold	Havnebad
Badebro	På dybt vand med trappe
Livredder	Ja
Handicapfaciliteter	Handicaptollet
P-Pladser	Ja – P-plads forenden af Sydkajen
Toiletter	Ja
Andre faciliteter	Sauna
Andet	Fiskerhusene, Tandstumpen

YDERLIGERE INFORMATION	
Kontakt	Frederikssund Kommune, Klima og Natur Telefon: 47 35 10 00 Mailadresse til natur-team
Hjemmeside:	Link til Frederikssund Kommunes hjemmeside Natur og Trafik / Badevandskvalitet / Badevandsanalyser / Badevandskvalitet
	