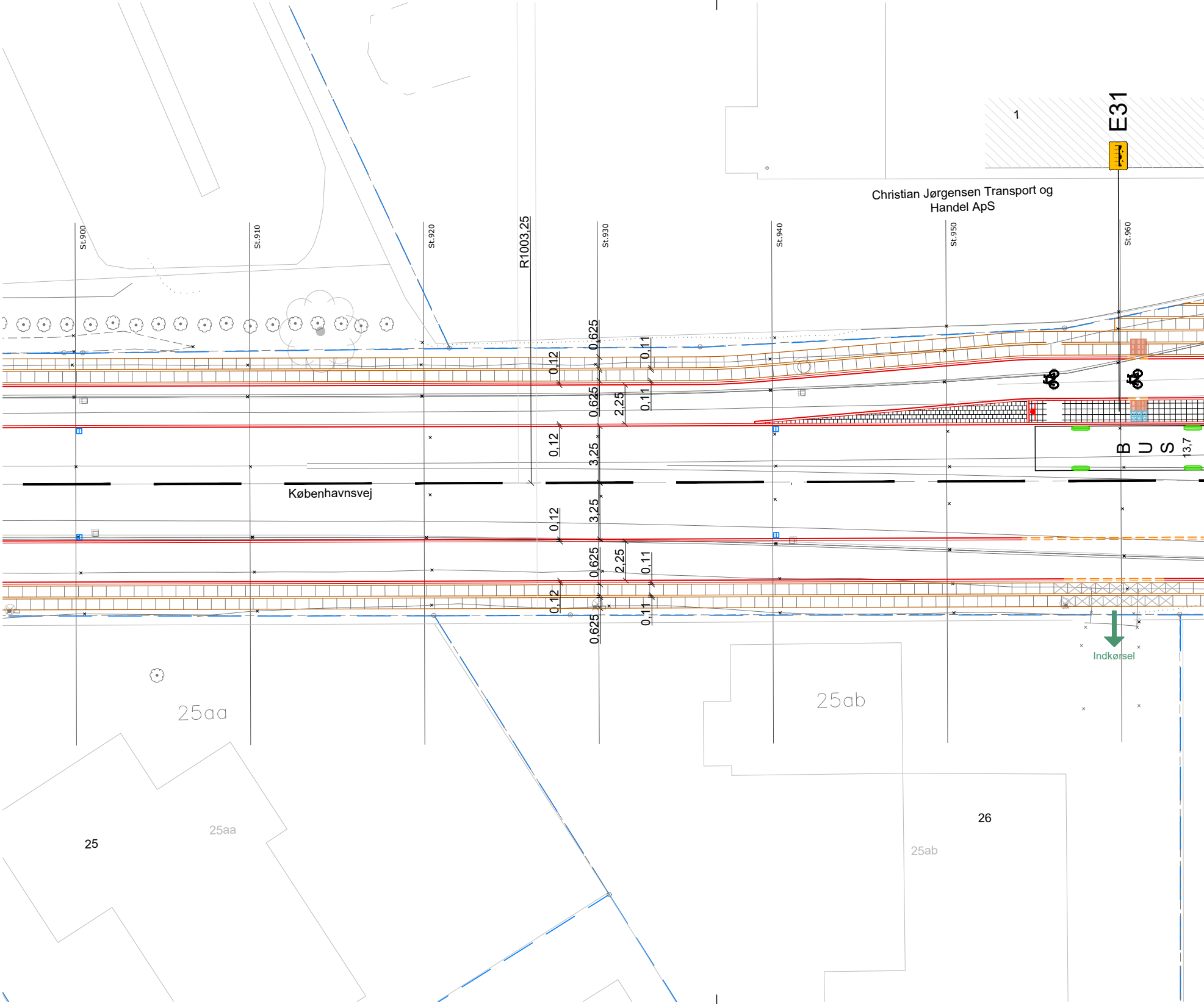

St.900
St.910
St.920
R1003,25
St.930
St.940
St.950
St.960
E31
1
Christian Jørgensen Transport og Handel ApS
0,625
0,12
0,11
0,625
2,25
0,11
0,12
3,25
Københavnsvej
BUS
13,7
3,25
0,12
0,625
2,25
0,11
0,12
0,11
0,625
Indkørsel
25aa
25ab
25
25aa
26
25ab

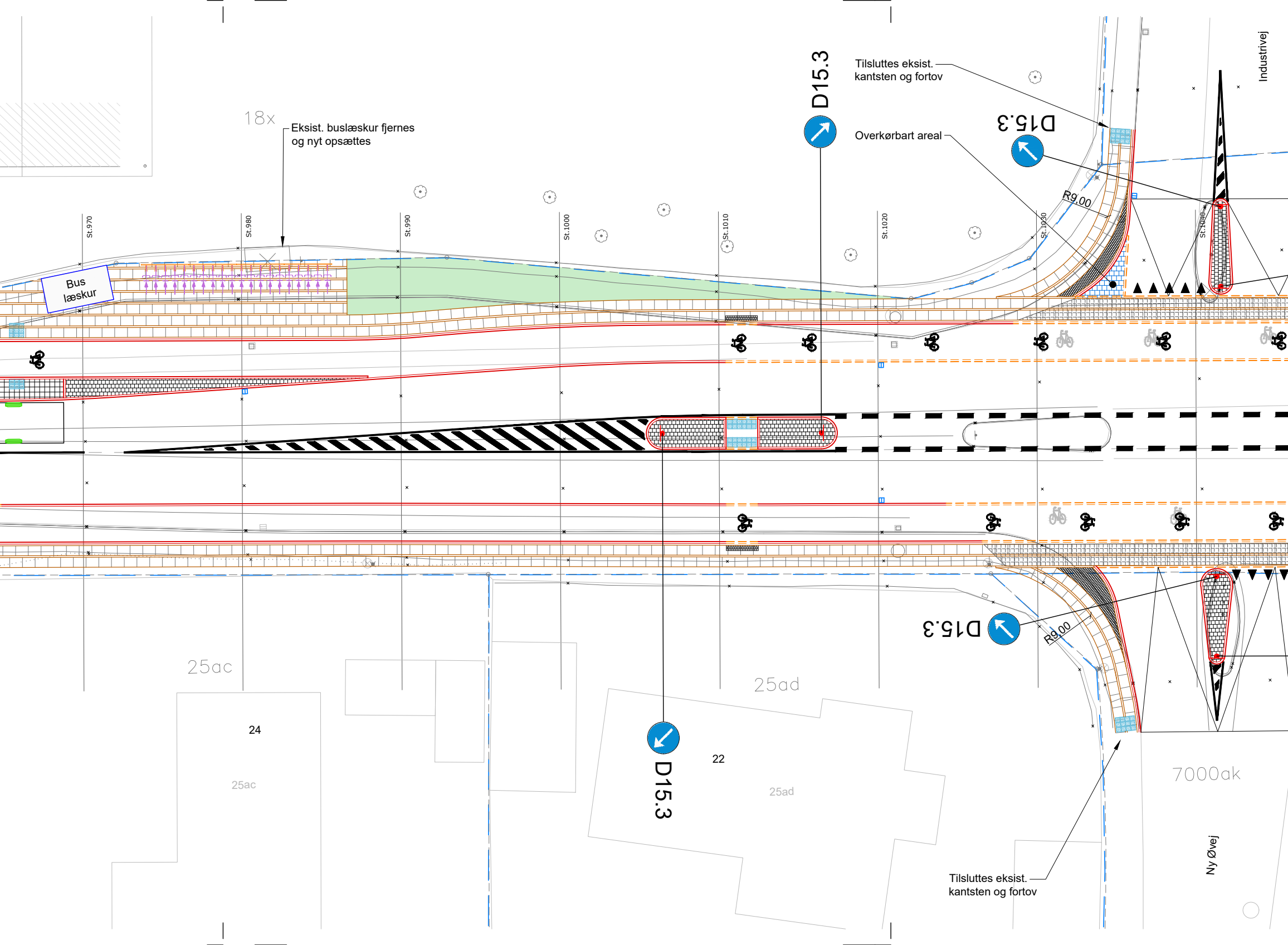
Tilsluttes eksist.
kantsten og fortov
D15.3
Industrivej
18x
Eksist. buslæskur fjernes
og nyt opsættes
D15.3
Overkørbart areal
D15.3
R9.00
Bus
læskur
St.970
St.980
St.990
St.1000
St.1010
St.1020
St.1030
St.1040
D15.3
R9.00
25ac
25ad
24
25ac
22
25ad
D15.3
7000ak
Tilsluttes eksist.
kantsten og fortov
Ny Øvej

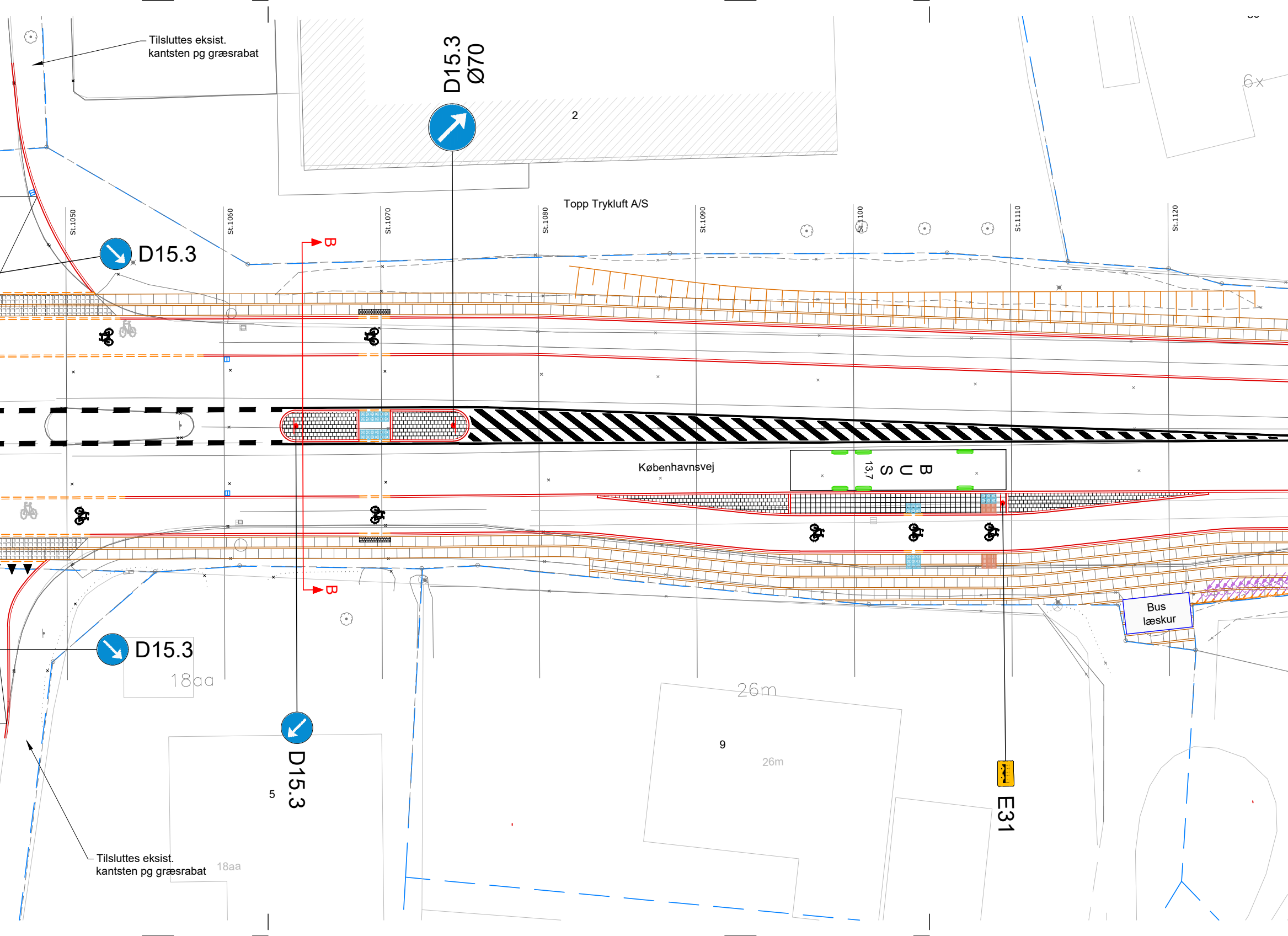
Tilsluttes eksist.
kantsten pg græsrabat
D15.3
Ø70
2
6x
Topp Trykluft A/S
St.1050
St.1060
St.1070
St.1080
St.1090
St.1100
St.1110
St.1120
D15.3
B
Københavnsvej
BUS
13,7
B
Bus
læskur
D15.3
18aa
26m
9
26m
5
D15.3
E31
Tilsluttes eksist.
kantsten pg græsrabat
18aa

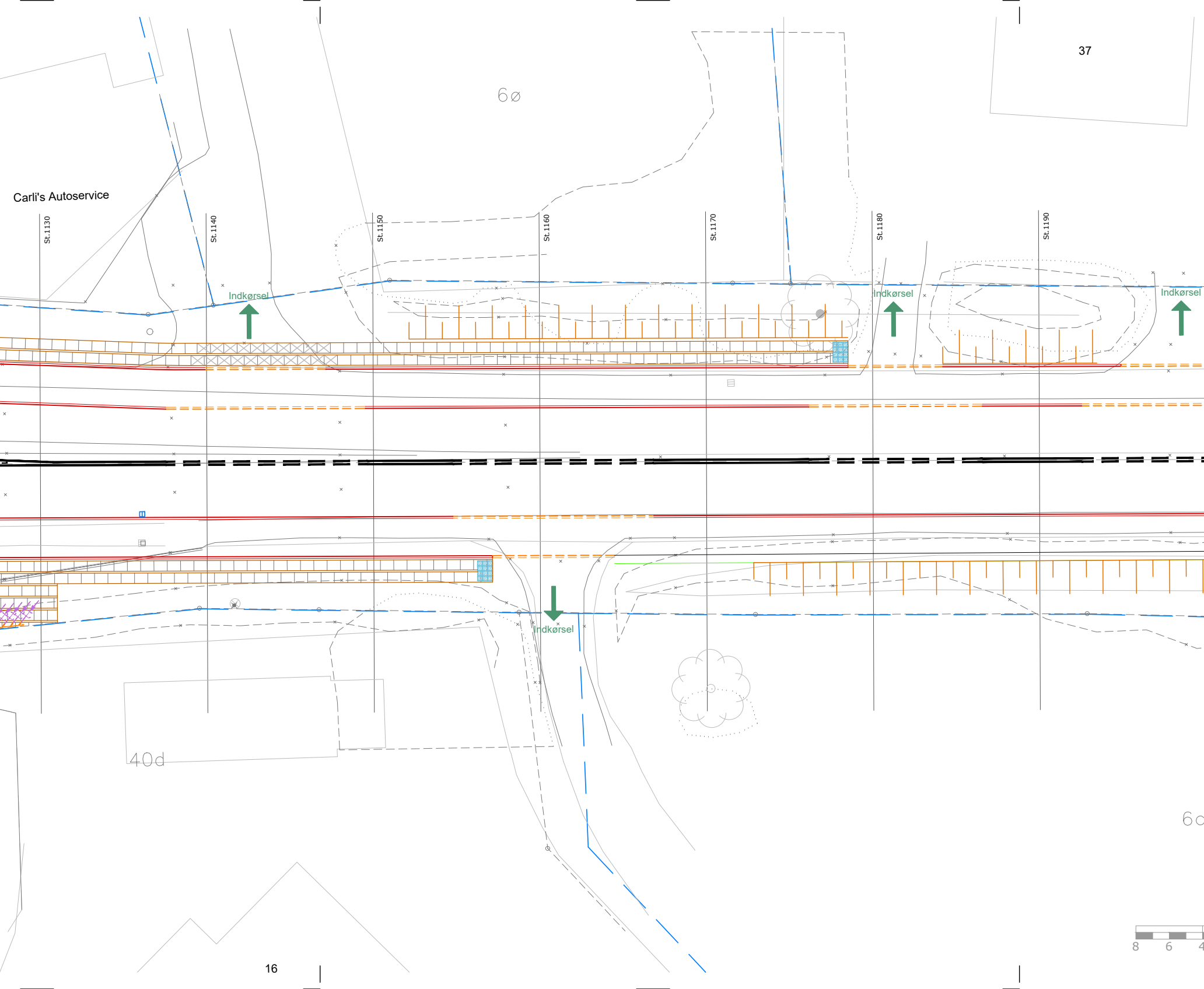
37
6ø
Carli's Autoservice
St.1130
St.1140
St.1150
St.1160
St.1170
St.1180
St.1190
Indkørsel
Indkørsel
Indkørsel
Indkørsel
40d
6c
16
8
6
4

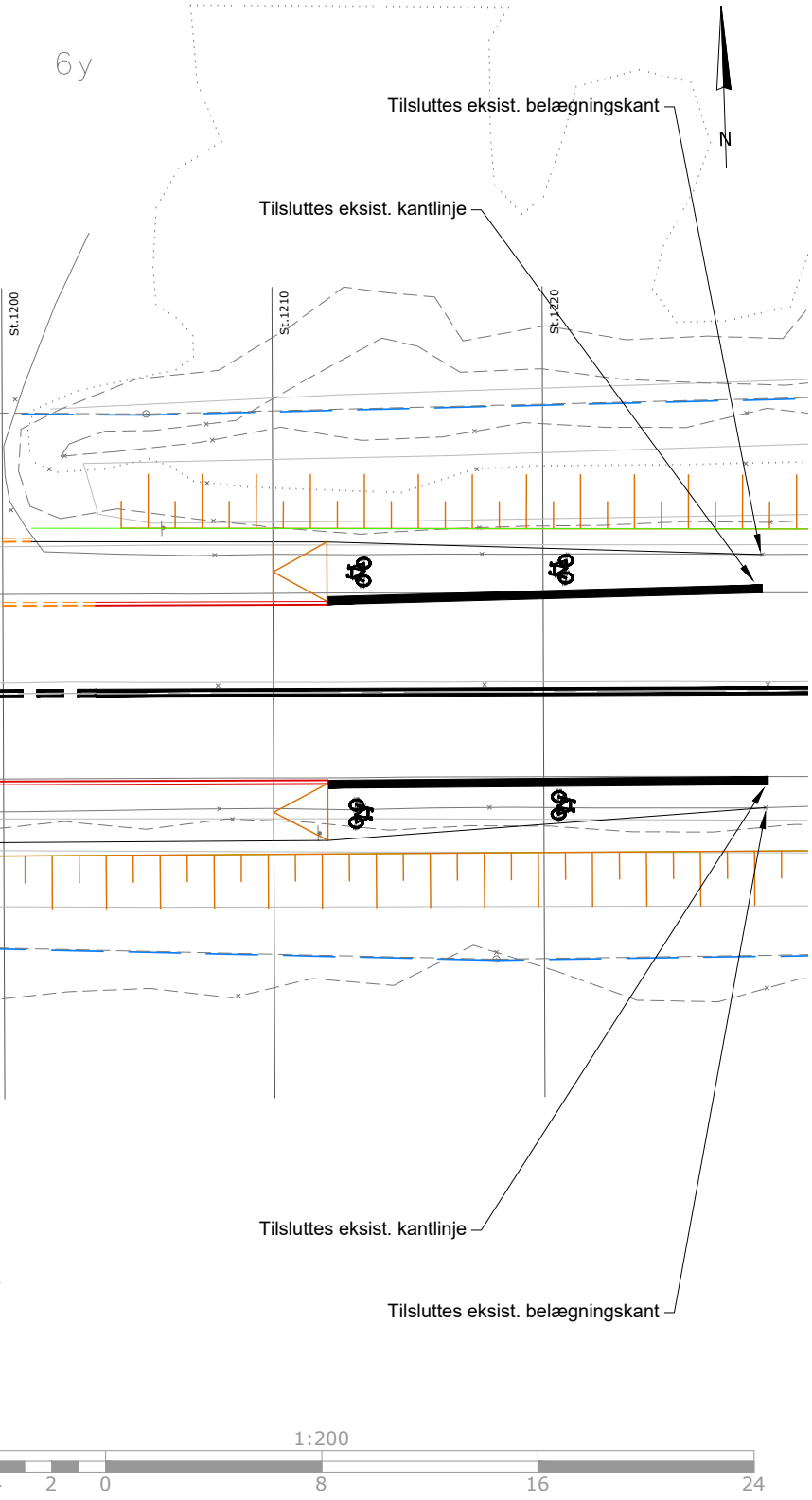
6y
N
Tilsluttes eksist. belægningskant
Tilsluttes eksist. kantlinje
St.1200
St.1210
St.1220
Tilsluttes eksist. kantlinje
Tilsluttes eksist. belægningskant
1:200
2
0
8
16
24

SIGNATUR

Projekteret

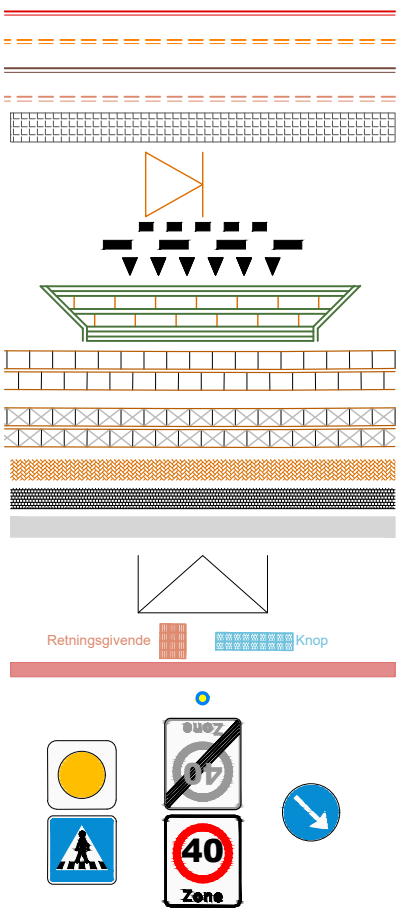
Retningsgivende
Knop
40
Zone

Kløvede granit kantsten
Kløvede granit kantsten, sænket
Hvid betonrabat kantsten
Hvid betonrabat kantsten, sænket
Coloc Whisper

Rampe

Afmærkning

Overkørsel.
Granitnbrosten og Bordursten

Flisefortov, Københavnerfliser

Kørebanefliser

SF sten
Chaussésten
Asfaltfortov

Tilslutningsrampe

Taktilfliser
Støttemur
Torontoblink

Færdselstavler

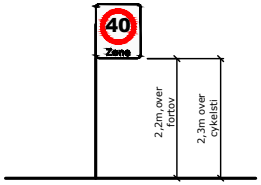
40
Zone
2,2m,over fortov
2,3m over cykelsti

Eksisterende



Opmåling
Afmærkning, opmåling
Grundkort

Færdselstavler

Note:
Koter og alle ubenævnte mål er i m.
Koter er relative

FORELØBIGT TRYK
Dato: 15. februar 2024 16:11:06
EJ TIL UDFØRELSE

Sag: Frederikssund Kommune
Supercykelsti på Københavnsvej
Slangerup
St.940-St.1310

Sags. nr: 23095

Emne: Skilte- og afmærkningsplan. Spærreflader 55m
Stade: Skitseprojekt

Tegnings. nr: 23095_S1_3004_55m
Revision

Dato: 2024.xx.xx
Udført af: HEL
Kontrol af: DAN
Godkendt af: JAD
Målestok: 1:200

Filnavn: 23095_S1_3000_Ski.Afm.plan_Spfl.55.dwg
Str: 297x2100

HARTVIG CONSULT
RÅDGIVENDE INGENIØRER
Industrivej 22, 1. sal, 4000 Roskilde
E-mail: hc@hartvigconsult.dk
Tlf.: +45 4632 5952

Drawing name: L:\Kundesager\23095 - FRKO-Supercykelsti Københavnsvej\4 - Tegningsmateriale\4.1_Tegninger\23095_S1_3000_Ski.Afm.plan_Spfl.55.dwg Udtegnet 15. Feb 2024 - 16:11 - hel

©Copyright: Hartvig Consult ApS