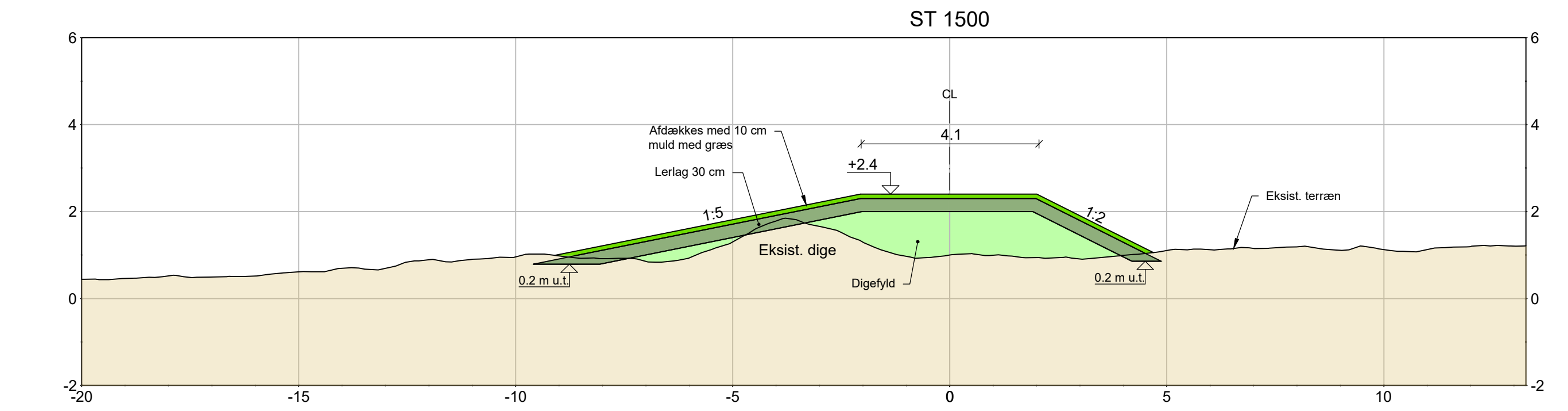
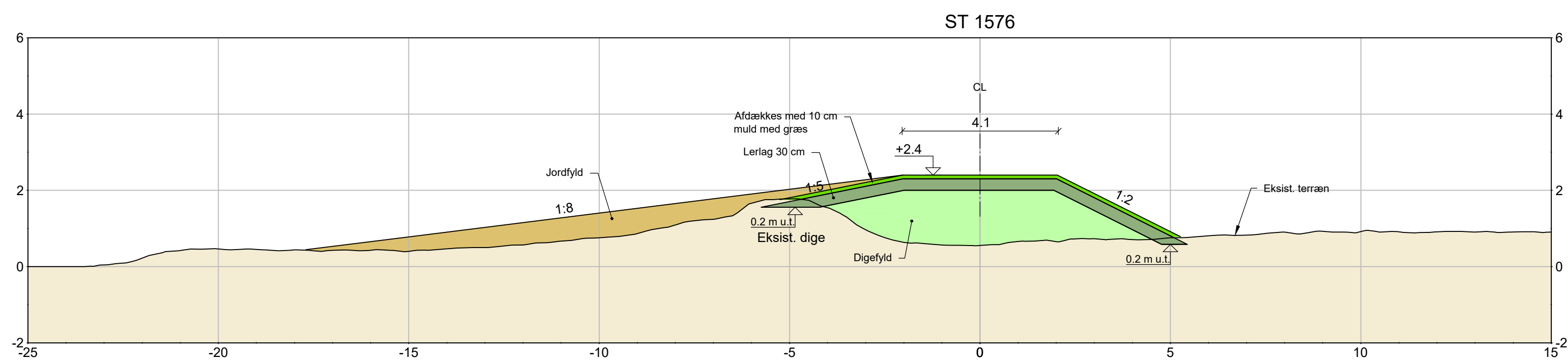


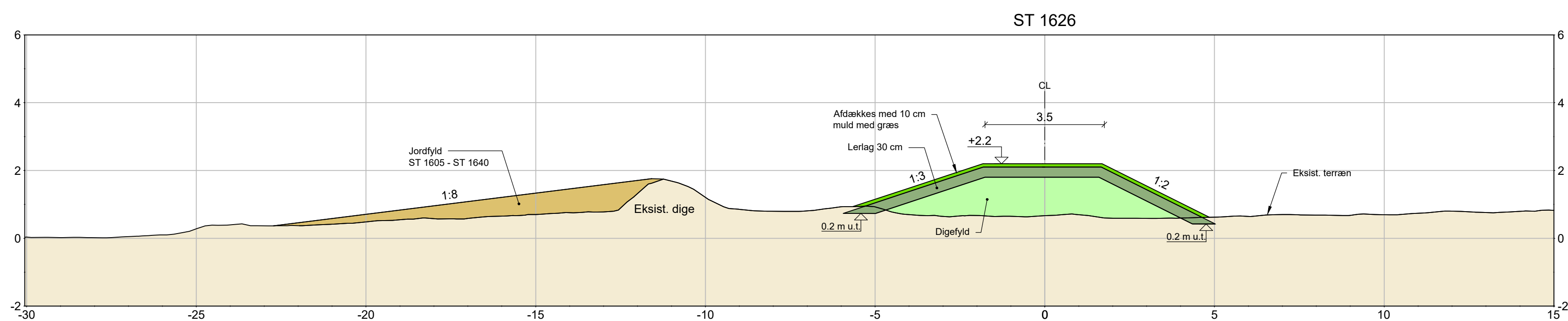
SNIT G-G, 1:100
ST 1366 - ST 1466



SNIT H-H, 1:100
ST 1476 - ST 1560



SNIT I-I, 1:100
ST 1560 - ST 1615



SNIT J-J, 1:100
ST 1625 - ST 1751

NOTE:

Koter er i m angivet i kotesystem DVR90.
Ubenævnte mål er i m.

Højvandsgrundlag - Danmarks Højvandsmodel SDFI, 2022

ST 1356-1366 er overgangsstykke mellem snit F-F og G-G
ST 1466-1476 er overgangsstykke mellem snit G-G og H-H
ST 1615-1625 er overgangsstykke mellem snit I-I og J-J

HENVISNINGER:

Placering af snit Se tegn nr. KULH_A5_K24_1004

KULH_A5_K24_3004

Udgave	Betegnelse/Revision	Dato	Udført	Kontrol	Godkendt
Sag:	Højvandsbeskyttelse ved østlige Kulhuse	Projekt nr.:	10415094		
Emne:	Højvandsbeskyttelse og afværgforanstaltninger	Fase:	Myndighedsprojekt		
	Delområde 4, ST 1356 - ST 1751	Tegn. nr.:			Rev.:
	Snit				KULH_A5_K24_3004
Dato:	2023-04-21	Udf.:	ANSL/LRI	Kont.:	MLV/EKRI
		Godk.:	MLV	Mål:	1:100
					840 x 420

