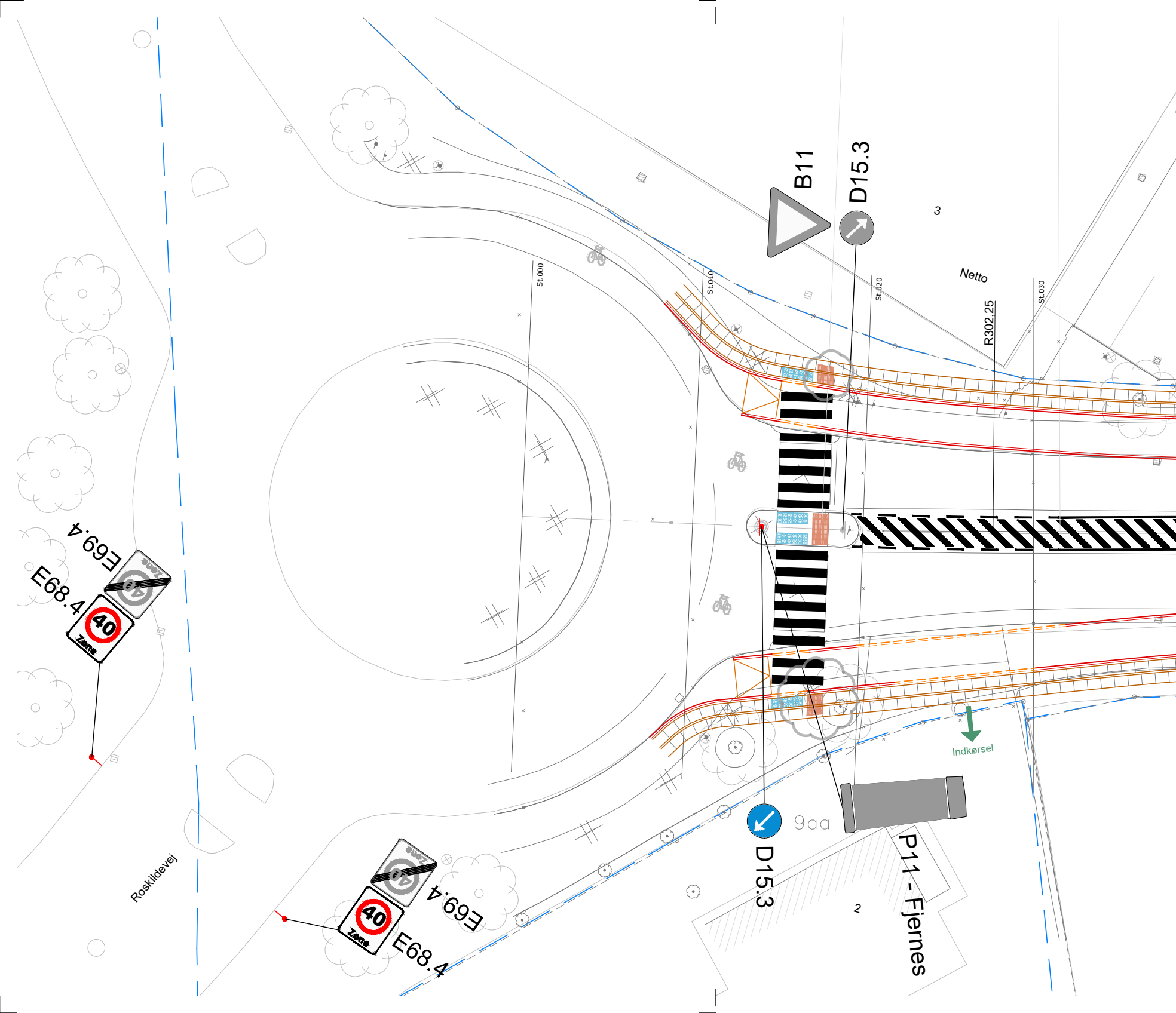
B11
D15.3
3
Netto
St.000
St.010
St.020
St.030
R302,25
E69.4
E68.4
40
Zone
Indkørsel
9aa
D15.3
P11 - Fjernes
2
E69.4
E68.4
40
Zone
Roskildevej

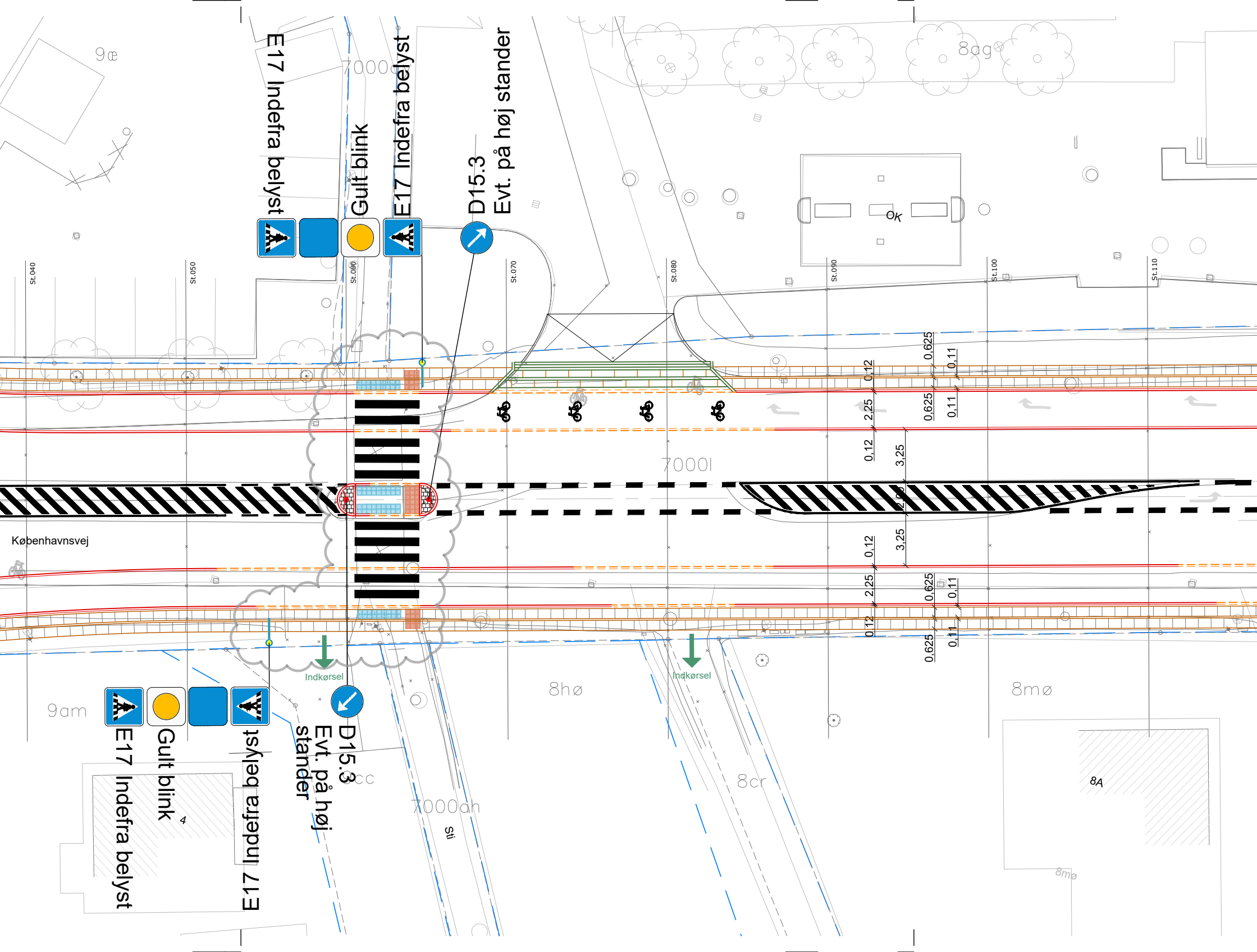
E17 Indefra belyst
Gult blink
E17 Indefra belyst
D15.3
Evt. på høj stander
E17 Indefra belyst
Gult blink
E17 Indefra belyst
D15.3
Evt. på høj stander
Københavnsvej
Indkørsel
Indkørsel
9æ
8ag
OK
9am
8hø
8mø
8cr
8A
4
8mø
7000d
7000l
7000ah
cc
Sti
St.040
St.050
St.060
St.070
St.080
St.090
St.100
St.110
0,625
0,11
0,12
0,625
0,11
2,25
0,12
3,25
2,25
3,25
0,12
2,25
0,625
0,11
0,12
0,625
0,11

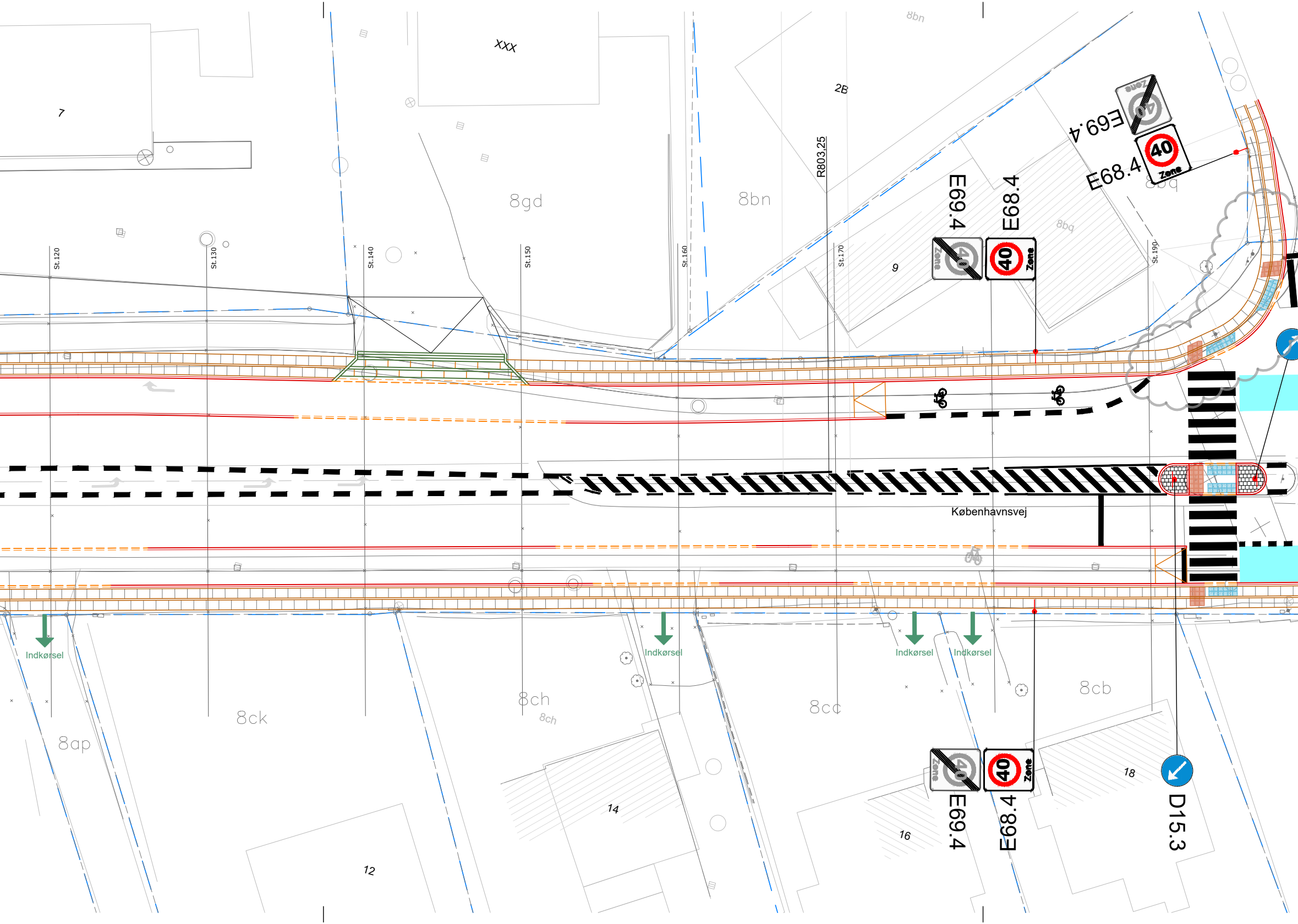
7
XXX
8gd
8bn
2B
8bn
R803,25
E69.4
E68.4
E69.4
E68.4
40 Zone
8bq
8bq
9
St.120
St.130
St.140
St.150
St.160
St.170
St.190
Københavnsvej
Indkørsel
Indkørsel
Indkørsel
Indkørsel
8ap
8ck
8ch
8ch
8cc
8cb
14
12
16
18
E69.4
E68.4
D15.3

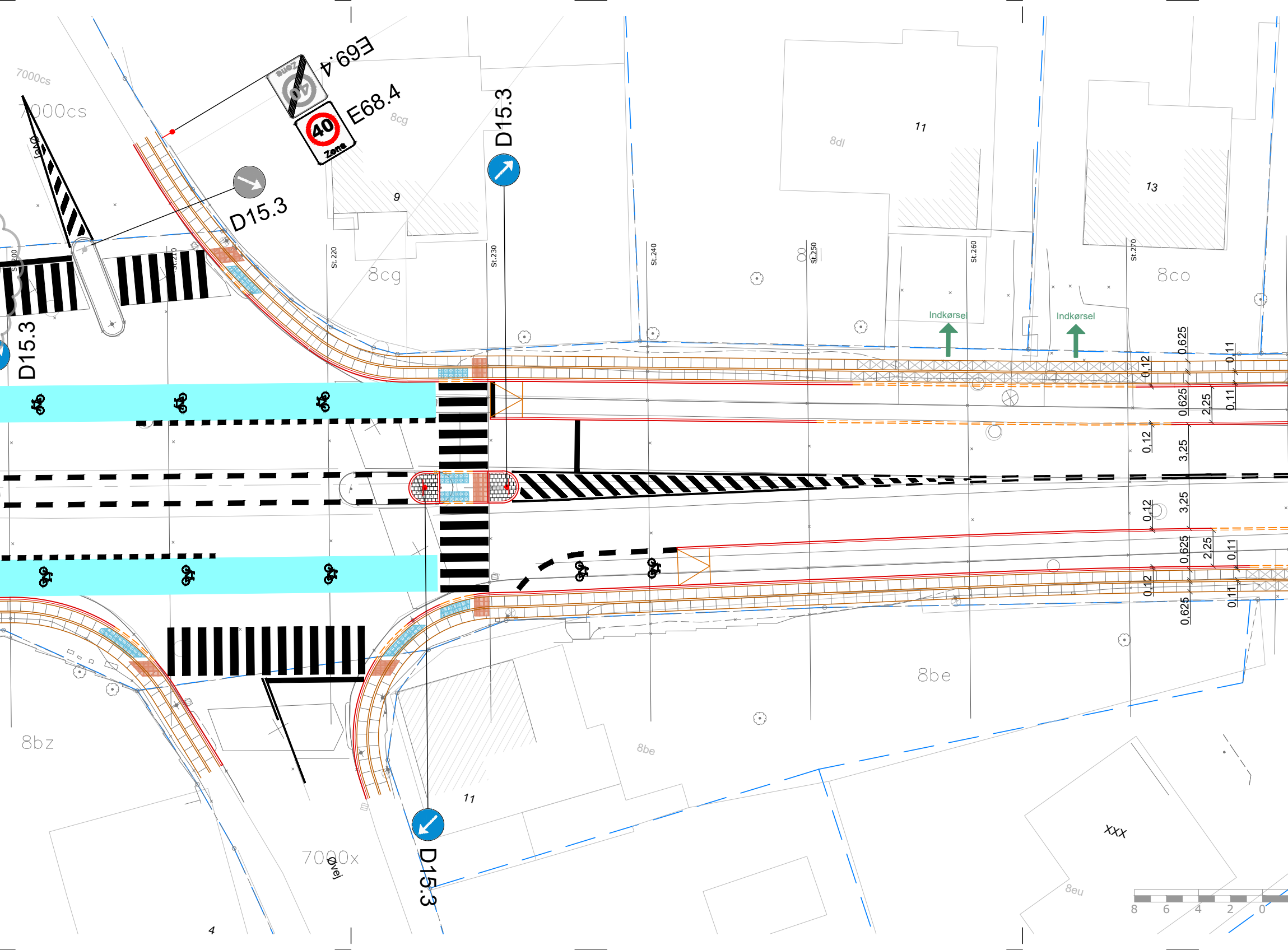

7000cs
7000cs
Øvej
E69.4
E68.4
40 Zone
8cg
D15.3
D15.3
D15.3
D15.3
9
8cg
8dl
11
13
8co
St.200
St.210
St.220
St.230
St.240
St.250
St.260
St.270
Indkørsel
Indkørsel
0,625
0,12
0,11
0,625
2,25
0,11
0,12
3,25
0,12
3,25
0,625
2,25
0,11
0,12
0,11
0,625
8be
8be
8bz
11
7000x
Øvej
4
XXX
8eu
8
6
4
2
0

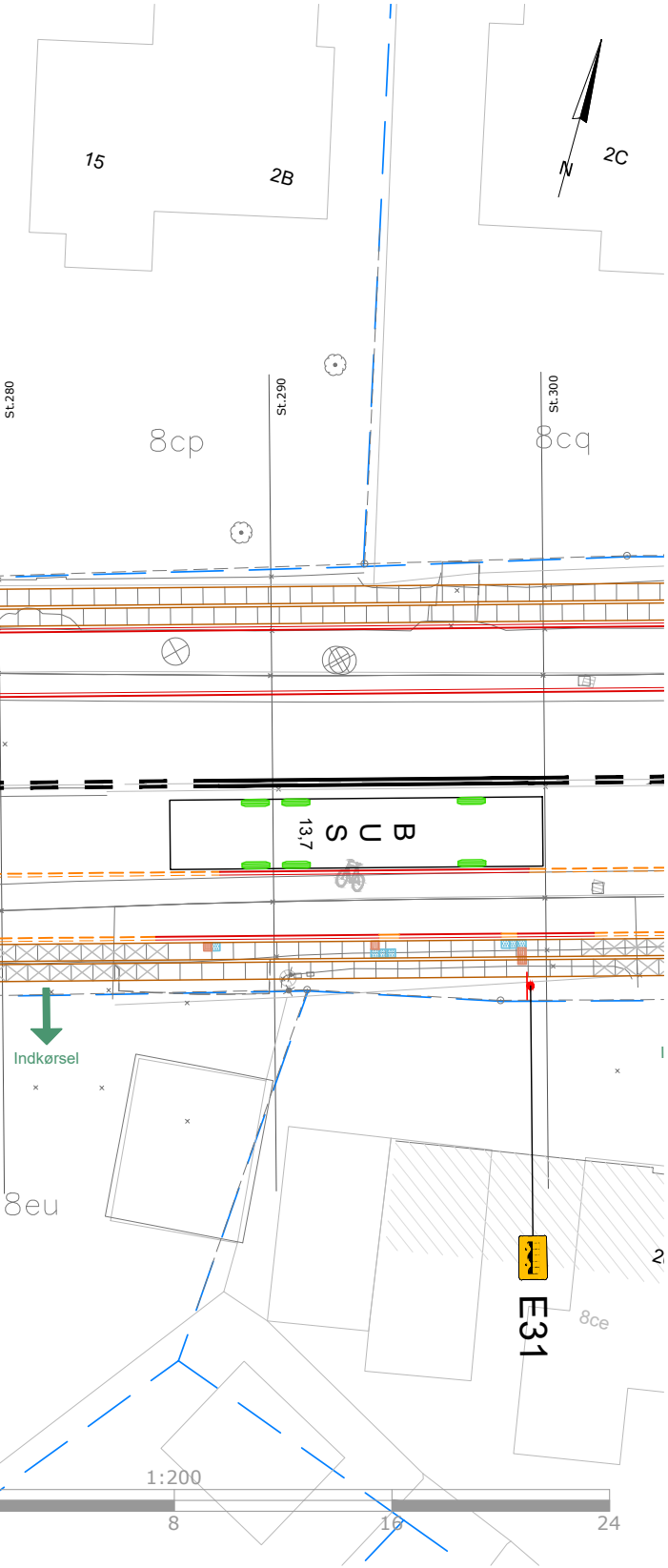
15
2B
2C
N
St.280
St.290
St.300
8cp
8cq
BUS
13,7
Indkørsel
8eu
E31
8ce
2
1:200
8
16
24

SIGNATUR

Projekteret

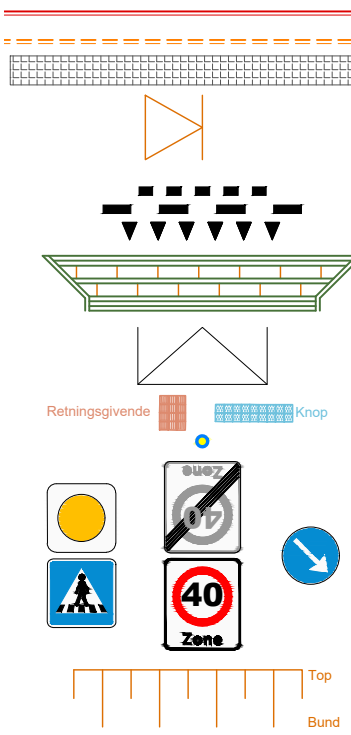
Retningsgivende
Knop
40
Zone
Top
Bund

Kløvede granit kantsten
Kløvede granit kantsten, dykket
Coloc Whisper
Rampe
Afmærkning
Overkørsel.
Granitnbrosten og Bordursten
Tilslutningsrampe
Taktilfliser
Torontoblink
Færdselstavler
Skråning

Eksisterende



Opmåling
Afmærkning, opmåling
Grundkort
Færdselstavler

Note:
Koter og alle ubenævnte mål er i m.
Koter er relative

FORELØBIGT TRYK
Dato: 7. december 2023 11:35:57
EJ TIL UDFØRELSE

A	Retning på ledelinje ændret. Radier ved Øvej ændret.Midterhelle flyttet 1m. Cykelsymboler tilføjet	2023.12.07	HEL	JAD

Sag: Frederikssund Kommune
Supercykelsti på Københavnsvej
Slangerup
St.000-St.300
Sags. nr: 23095

Emne: Skilte- og afmærkningsplan
Stade: Skitseprojekt
Tegnings. nr: 23095_S1_3101
Revision: A

Dato: 2023.12.04
Udført af: HEL
Kontrol af: DAN
Godkendt af: JAD
Målstok: 1:200
Filnavn: 23095_S1_3100_Ski.Afm.plan.dwg
Str: 297x1890

HARTVIG CONSULT
RÅDGIVENDE INGENIØRER
Industrivej 22, 1. sal, 4000 Roskilde
E-mail: hc@hartvigconsult.dk
Tlf.: +45 4632 5952

Drawing name: L:\Kundesager\23095 - FRKO-Supercykelsti Københavnsvej\4 - Tegningsmateriale\4.1_Tegninger\23095_S1_3100_Ski.Afm.plan.dwg Udtegnet 07. Dec 2023 - 11:35 - hel

©Copyright: Hartvig Consult ApS