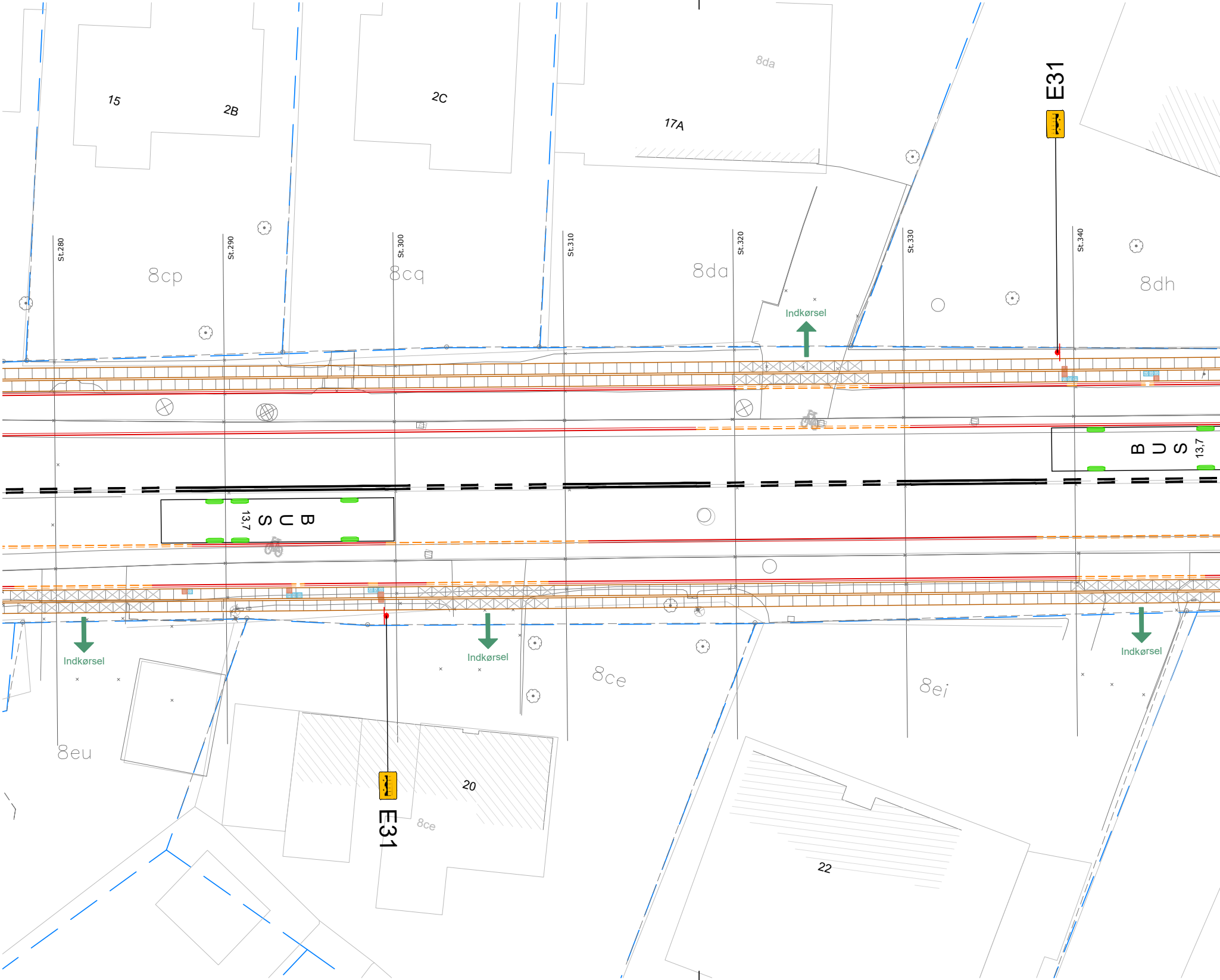
15
2B
2C
17A
8da
E31
St.280
St.290
St.300
St.310
St.320
St.330
St.340
8cp
8cq
8da
Indkørsel
8dh
BUS
13,7
BUS
13,7
Indkørsel
Indkørsel
Indkørsel
8ce
8ei
8eu
20
E31
8ce
22

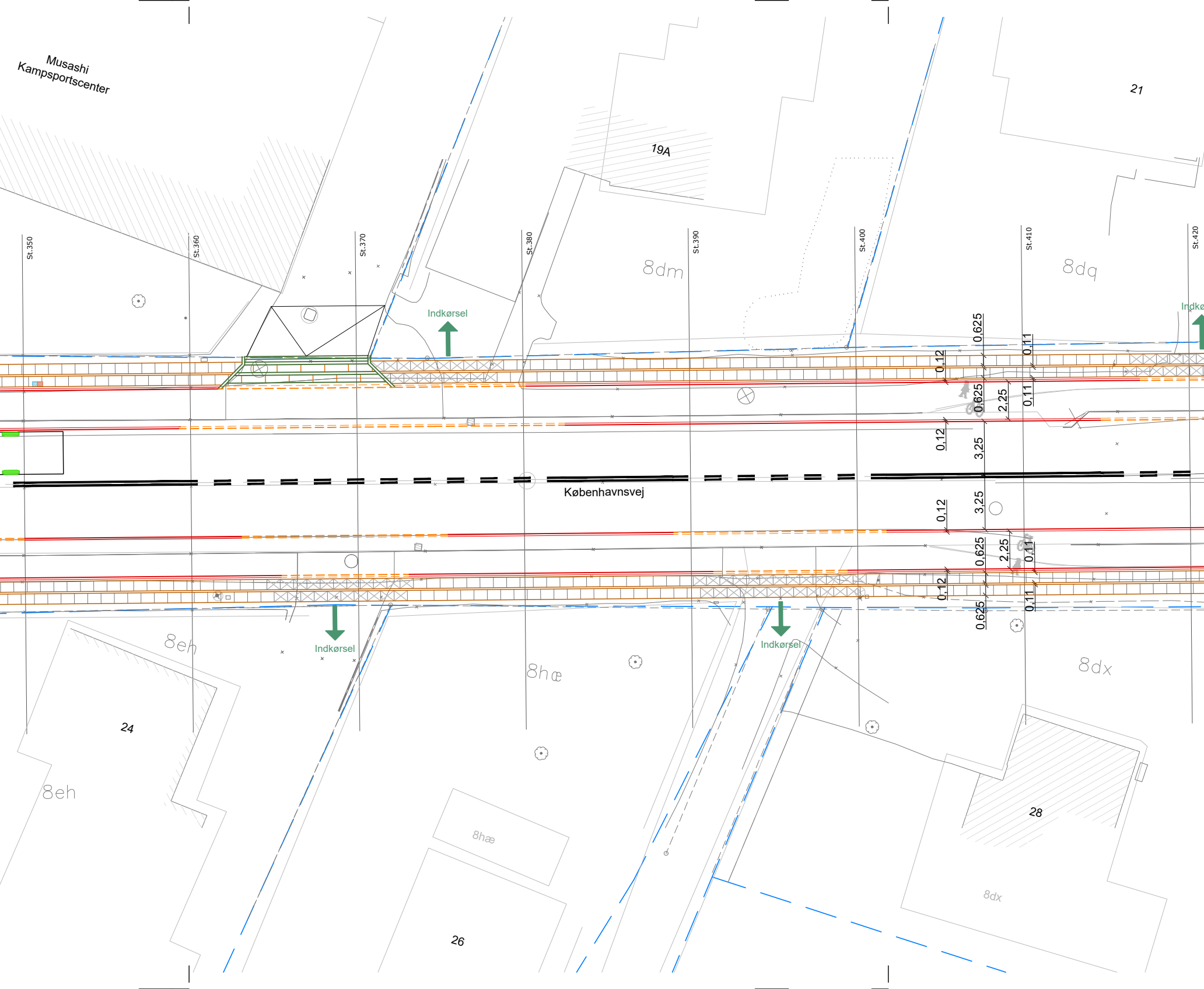
Musashi
Kampsportscenter
21
19A
8dm
8dq
St.350
St.360
St.370
St.380
St.390
St.400
St.410
St.420
Indkørsel
Indkø
0,625
0,12
0,11
0,625
2,25
0,11
0,12
3,25
Københavnsvej
0,12
3,25
0,625
2,25
0,11
0,12
0,11
0,625
Indkørsel
Indkørsel
8eh
8hæ
8dx
24
8eh
8hæ
26
28
8dx

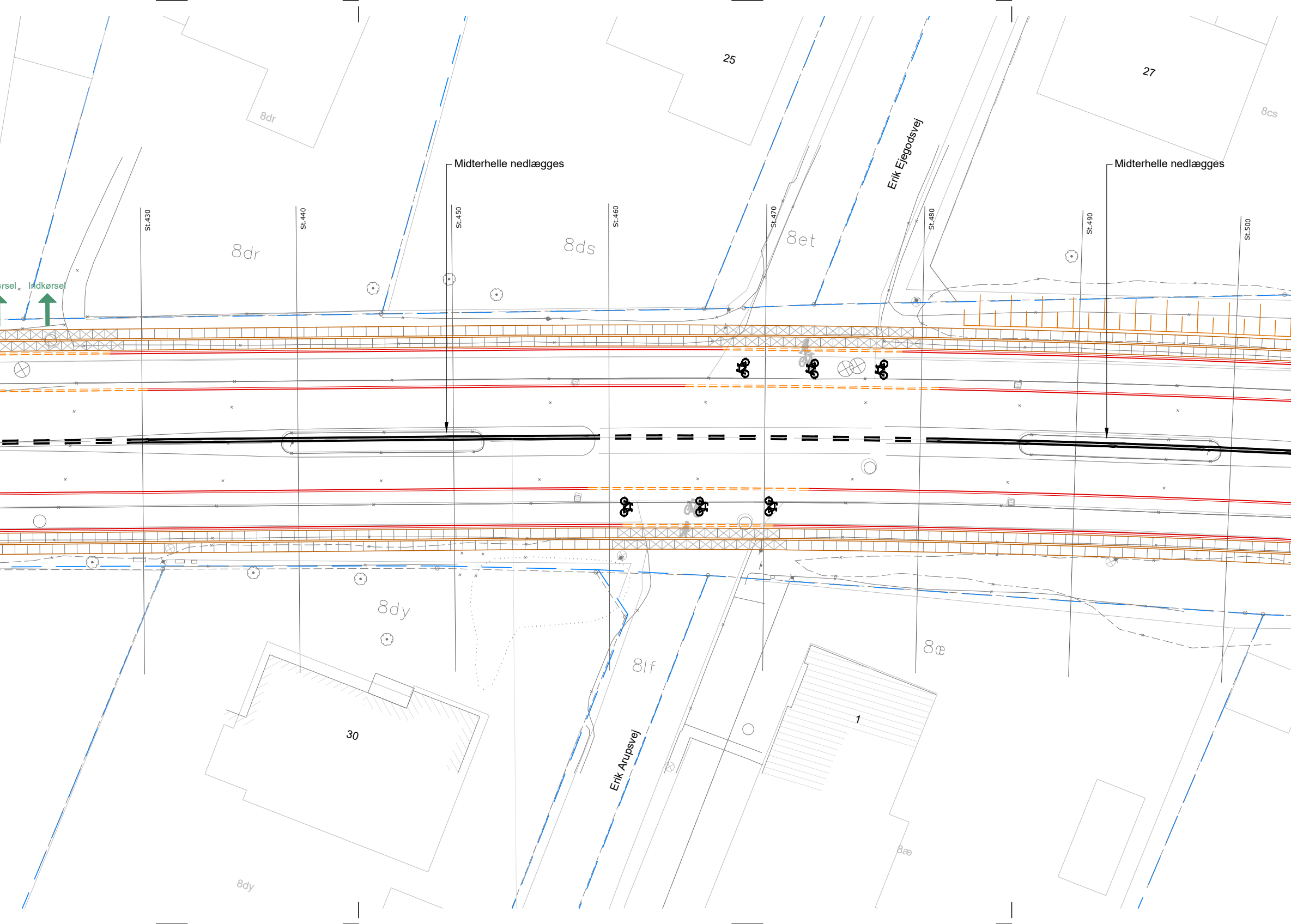
25
8dr
27
8cs
Midterhelle nedlægges
Erik Ejegodsvej
Midterhelle nedlægges
St.430
St.440
St.450
St.460
St.470
St.480
St.490
St.500
8dr
8ds
8et
rsel
Indkørsel
8dy
8lf
8æ
30
1
Erik Arupsvej
8æ
8dy

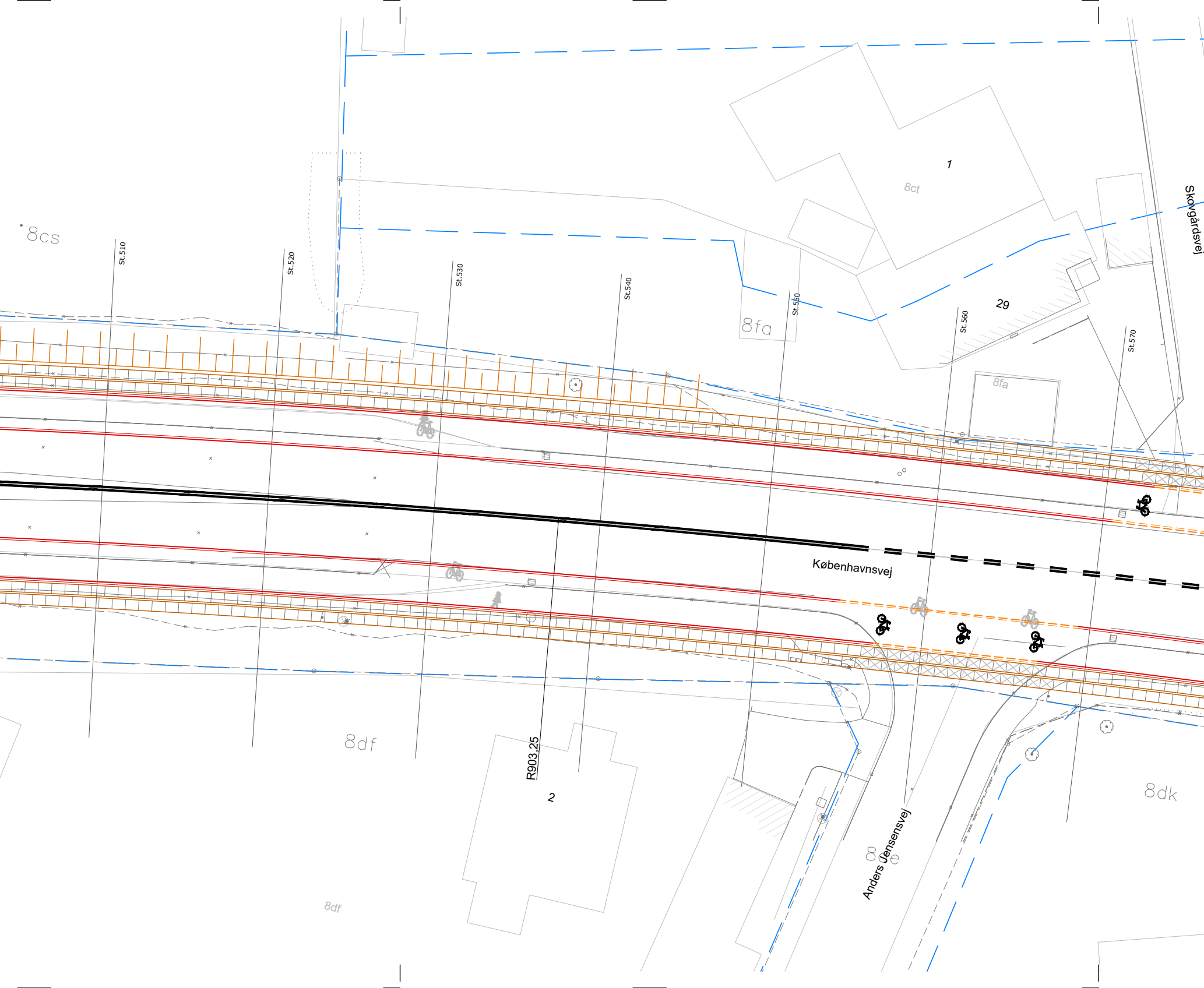
8cs
St.510
St.520
St.530
St.540
St.550
St.560
St.570
1
8ct
8fa
29
8fa
Skovgårdsvej
Københavnsvej
R903.25
2
8df
8df
8dk
Anders Jensensvej

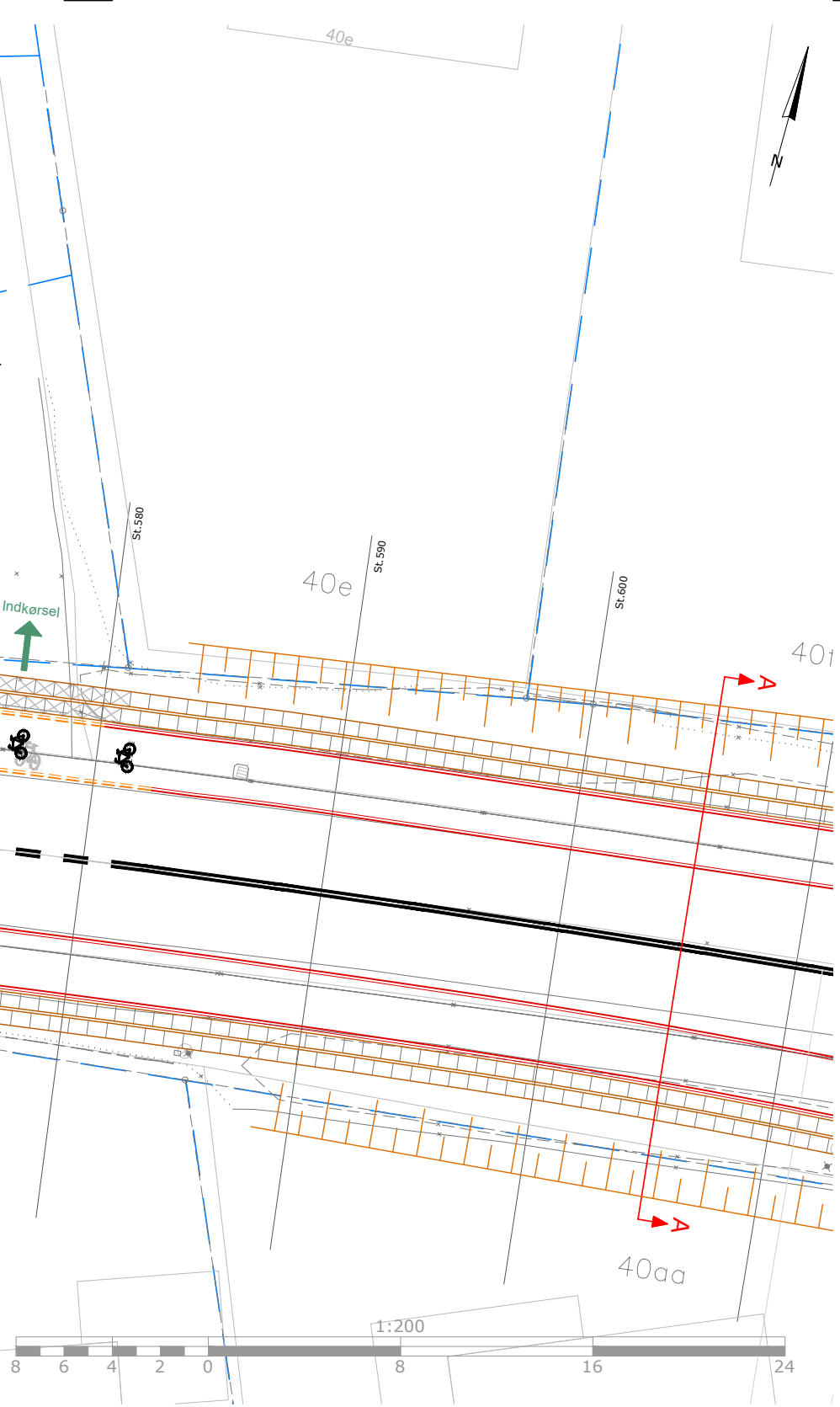
N
40e
St.580
St.590
St.600
40e
40f
Indkørsel
A
A
40aa
1:200
8
6
4
2
0
8
16
24

SIGNATUR

Projekteret

Kløvede granit kantsten
Kløvede granit kantsten, dykket
Coloc Whisper
Rampe
Afmærkning
Overkørsel.
Granitnbrosten og Bordursten
Tilslutningsrampe
Retningsgivende Knop Taktilfliser
Torontoblink
Færdselstavler
Top Bund Skråning

Eksisterende

Opmåling
Afmærkning, opmåling
Grundkort
Færdselstavler

Note:

Koter og alle ubenævnte mål er i m.
Koter er relative

FORELØBIGT TRYK
Dato: 7. december 2023 11:35:37
EJ TIL UDFØRELSE

A	Cykelsymboler tilføjet	2023.12.07	HEL	JAD

Sag: Frederikssund Kommune
Supercykelsti på Københavnsvej
Slangerup
St.290-St.610

Sags. nr: 23095

Emne: Skilte- og afmærkningsplan
Stade: Skitseprojekt

Tegnings. nr: 23095_S1_3102
Revision: A

Dato: 2023.12.04 Udført af: HEL Kontrol af: DAN Godkendt af: JAD Målstok: 1:200
Filnavn: 23095_S1_3100_Ski.Afm.plan.dwg Str: 297x1890

HARTVIG CONSULT
RÅDGIVENDE INGENIØRER
Industrivej 22, 1. sal, 4000 Roskilde E-mail: hc@hartvigconsult.dk Tlf.: +45 4632 5952

Drawing name: L:\Kundesager\23095 - FRKO-Supercykelsti Københavnsvej\4 - Tegningsmateriale\4.1_Tegninger\23095_S1_3100_Ski.Afm.plan.dwg Udtegnet 07. Dec 2023 - 11:35 - hel

© Copyright: Hartvig Consult ApS