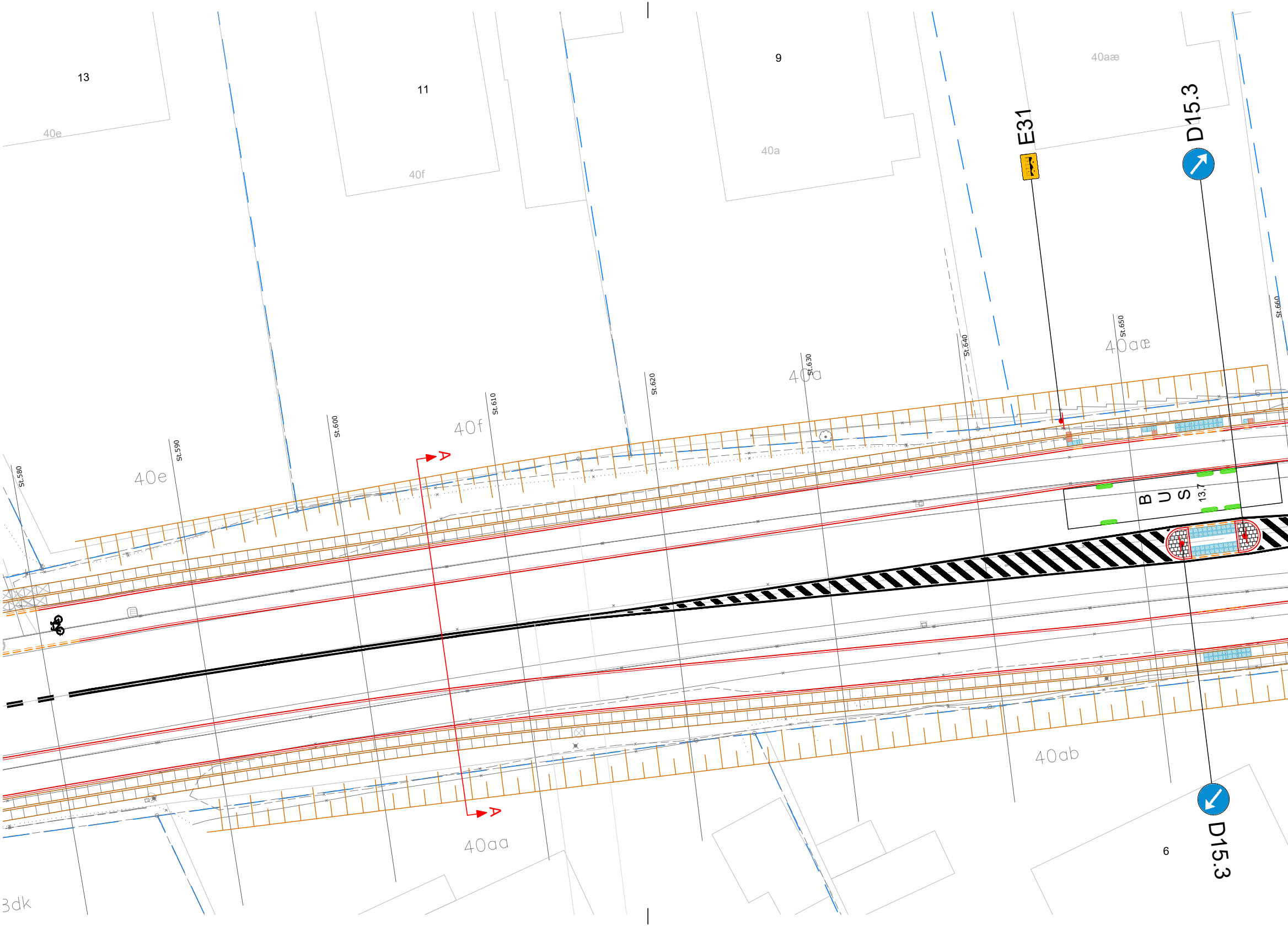
13
11
9
40e
40f
40a
40aæ
E31
D15.3
St.580
St.590
St.600
St.610
St.620
St.630
St.640
St.650
St.660
40e
40f
40a
40aæ
A
A
BUS
13,7
40ab
40aa
6
D15.3
3dk

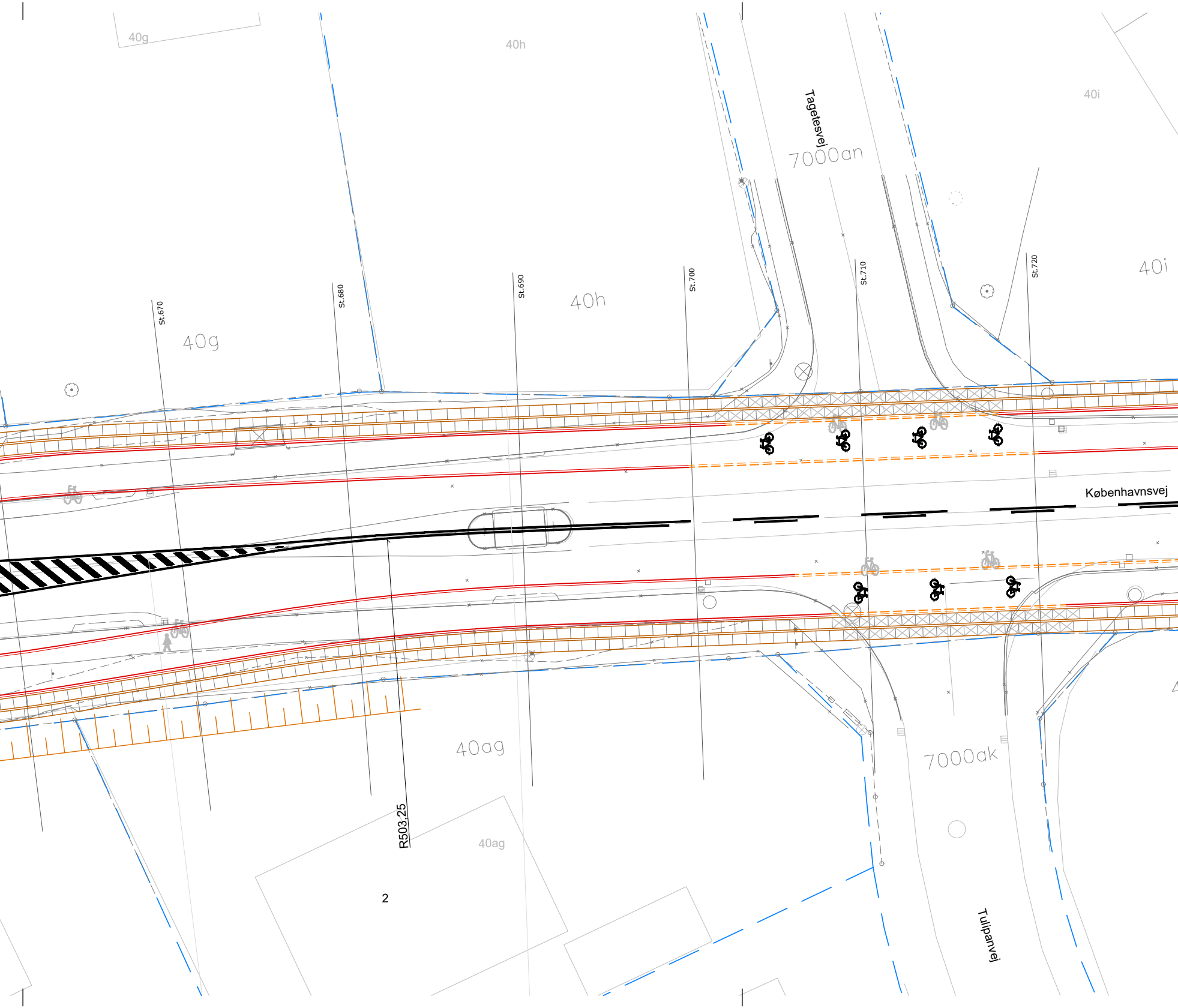
40g
40h
Tagetesvej
7000an
40i
St.670
St.680
St.690
St.700
St.710
St.720
40g
40h
40i
Københavnsvej
40ag
7000ak
R503,25
40ag
2
Tulipanvej

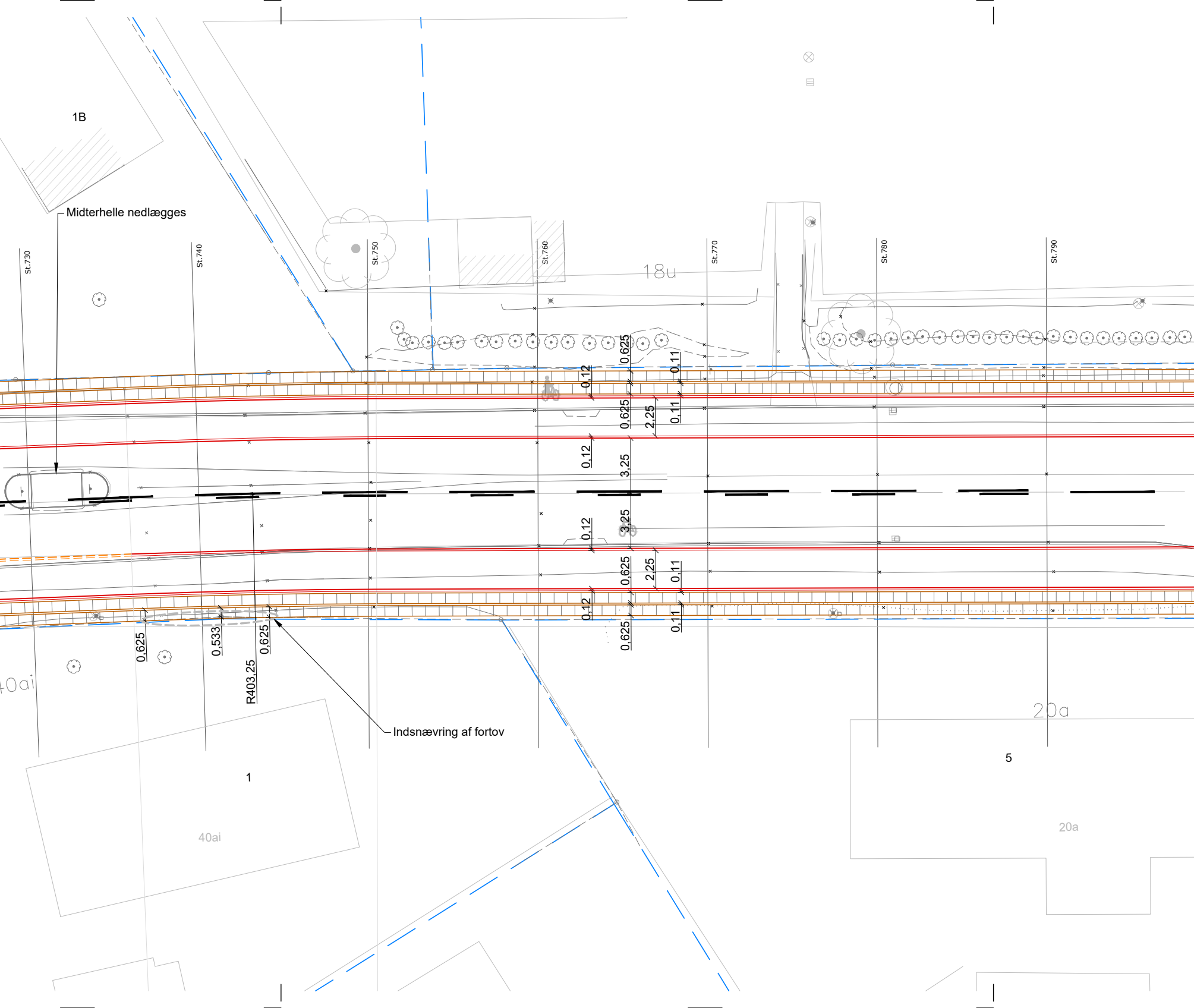
1B
Midterhelle nedlægges
St.730
St.740
St.750
St.760
St.770
St.780
St.790
18u
0,625
0,12
0,11
0,625
2,25
0,11
0,12
3,25
3,25
0,12
0,625
2,25
0,11
0,12
0,11
0,625
0,625
0,533
0,625
R403,25
Indsnævring af fortov
40ai
1
40ai
20a
5
20a

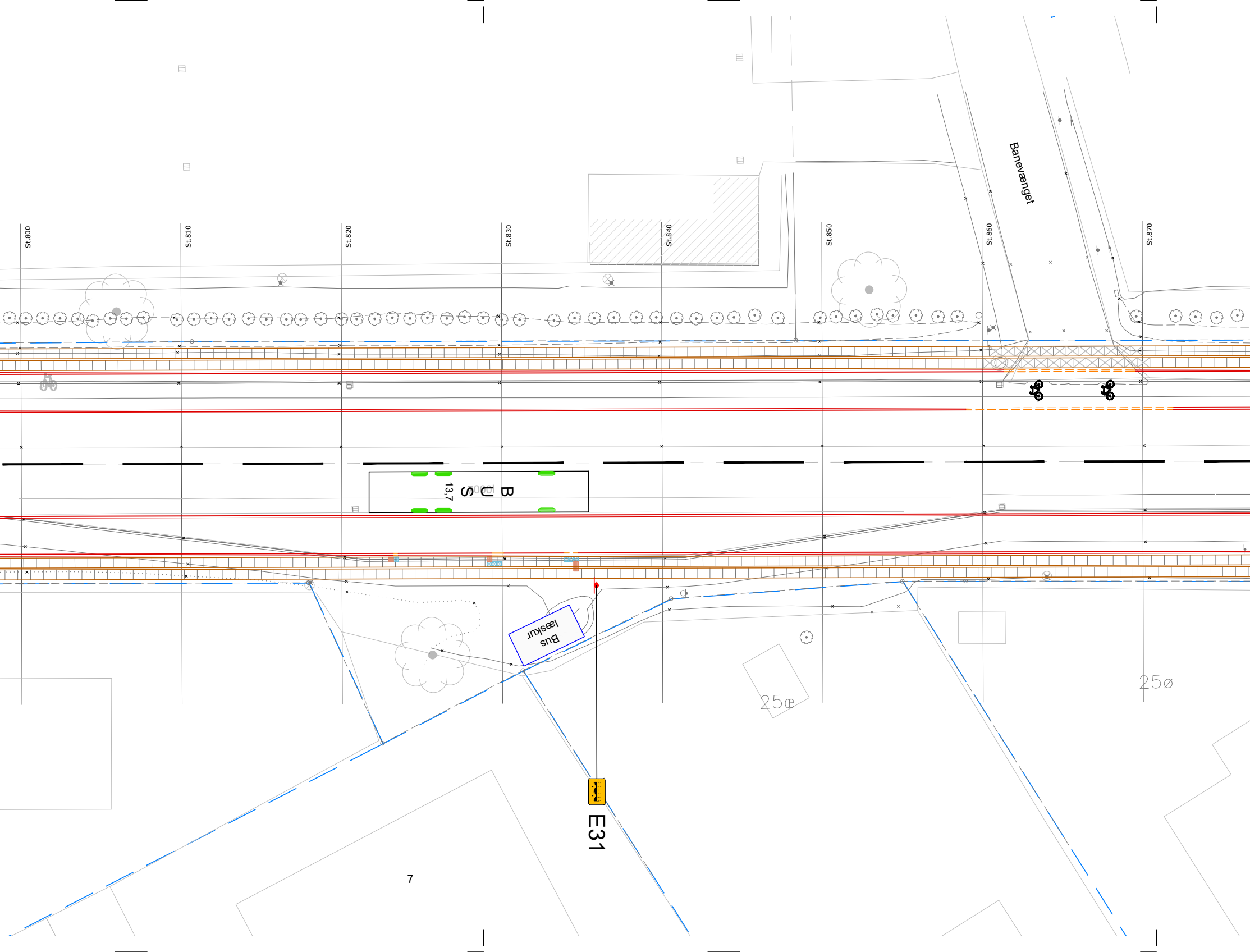
St.800
St.810
St.820
St.830
St.840
St.850
St.860
St.870
Banevænget
BUS
13,7
Bus
læskur
E31
25æ
25ø
7

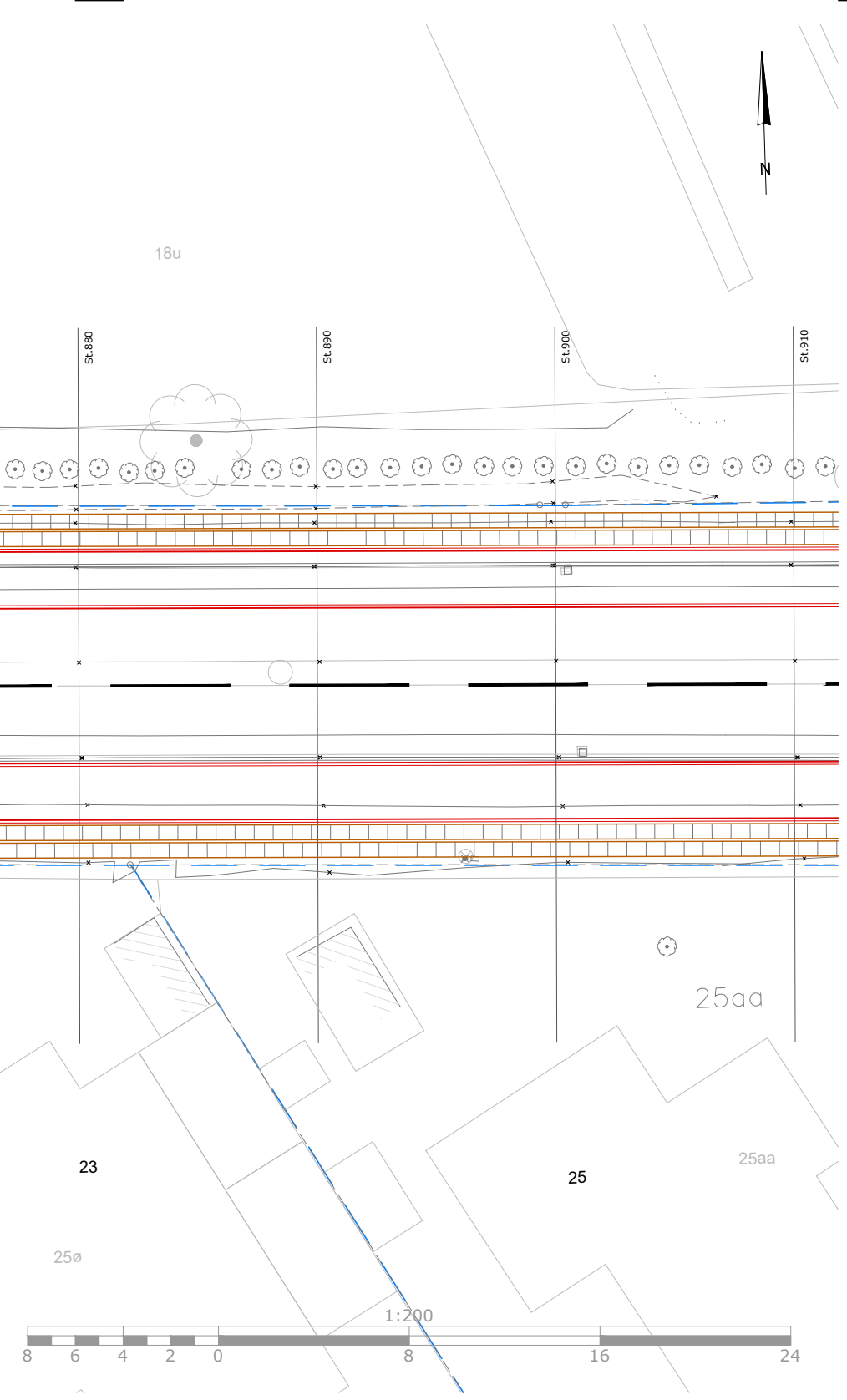
N
18u
St.880
St.890
St.900
St.910
25aa
23
25
25aa
25ø
1:200
8
6
4
2
0
8
16
24

SIGNATUR

Projekteret

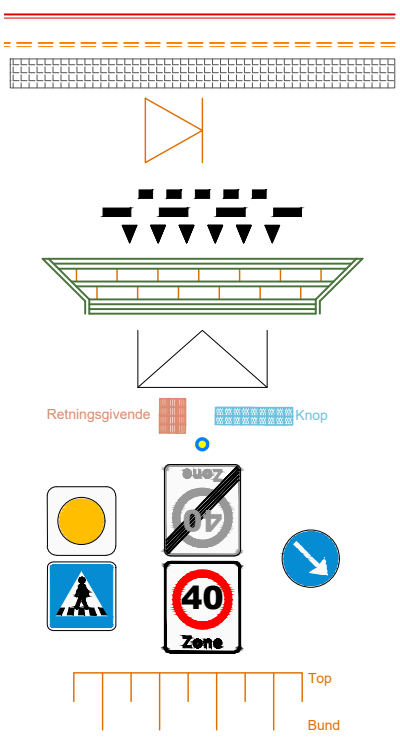
Retningsgivende
Knop
Zone
40
40
Zone
Top
Bund

Kløvede granit kantsten
Kløvede granit kantsten, dykket
Coloc Whisper
Rampe
Afmærkning
Overkørsel.
Granitnbrosten og Bordursten
Tilslutningsrampe
Taktilfliser
Torontoblink
Færdselstavler
Skråning

Eksisterende



Opmåling
Afmærkning, opmåling
Grundkort
Færdselstavler

Note:

Koter og alle ubenævnte mål er i m.
Koter er relative

FORELØBIGT TRYK
Dato: 7. december 2023 11:35:11
EJ TIL UDFØRELSE

A	Cykelsymboler tilføjet	2023.12.07	HEL	JAD

Sag: Frederikssund Kommune
Supercykelsti på Københavnsvej
Slangerup
St.590-St.950

Sags. nr: 23095

Emne: Skilte- og afmærkningsplan
Stade: Skitseprojekt

Tegnings. nr: 23095_S1_3103
Revision A

Dato: 2023.12.04
Udført af: HEL
Kontrol af: DAN
Godkendt af: JAD
Målstok: 1:200

Filnavn: 23095_S1_3100_Ski.Afm.plan.dwg
Str: 297x1890

HARTVIG CONSULT
RÅDGIVENDE INGENIØRER
Industrivej 22, 1. sal, 4000 Roskilde
E-mail: hc@hartvigconsult.dk
Tlf.: +45 4632 5952

Drawing name: L:\Kundesager\23095 - FRKO-Supercykelsti Københavnsvej\4 - Tegningsmateriale\4.1_Tegninger\23095_S1_3100_Ski.Afm.plan.dwg Udtegnet 07. Dec 2023 - 11:35 - hel

© Copyright: Hartvig Consult ApS