

**Baneparken, 3630 Lyngerup, Frederikssund**  
Teknisk Bebyggelsesplan

Mål: 1:1000  
Dato: 01.07.2022  
Rev.01: 29.09.2022

Antal enheder:  
80m<sup>2</sup>: 52 stk. 4160m<sup>2</sup>  
90m<sup>2</sup>: 26 stk. 2340m<sup>2</sup>  
120m<sup>2</sup>: 30 stk. 3600m<sup>2</sup>

I alt: 108 stk.

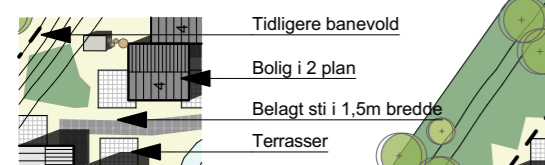
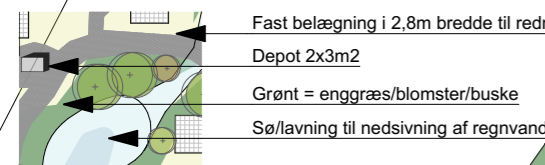
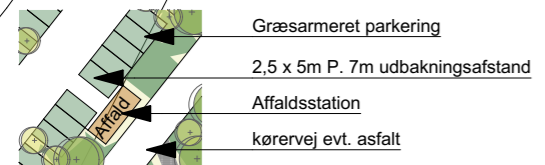
I alt areal: 10100m<sup>2</sup>

Fælleshus: 330m<sup>2</sup> Stue  
330m<sup>2</sup> 1.etage

Værksted: 120m<sup>2</sup>  
Drivhus: 60m<sup>2</sup>  
I alt: 840m<sup>2</sup>

Grundareal: 50828m<sup>2</sup>  
Bb%: 10940m<sup>2</sup>/50828m<sup>2</sup> = 21,5%

Parkering: 166 stk.



NORD



<b>Baneparken</b>		Bygherre	Baneparken Lyngerup ApS (CVR 32890423)	Tegn. nr.	1
Adresse		Bygaden 22 A, Venslev . 4050 Skibby		Revision:	01
Tegning	Bebyggelsesplan Rev.01			Dato	29-09-2022
Mål	1:1000				
Projekt nr.		Projekt nummer	Sign	JB	
Sankt Hans Gade 45   4000 Roskilde   +45 24947671   jb@joachimbergh.dk   www.joachimbergh.dk					

Dysagervej