


FREDERIKSSUND  
KOMMUNE


Det røde stiareal skal enten søges eksproprieret, eller her skal indgås en frivillig aftale om etablering af vejudlæg.



Målforhold 1:473  
 Dato 08-06-2023  
 Udskrevet af Henriette Andersen

Signaturforklaring

Kommunegrænse  
 DAGI kommunegrænse

- Lokalplan, vedtaget
-  Boligområde
  -  Blandet bolig og erhverv
  -  Erhvervsområde
  -  Centerområde
  -  Rekreativt område
  -  Sommerhusområde
  -  Offentlige formål
  -  Tekniske anlæg
  -  Landområde
  -  Andet
  -  Anvendelse ikke reguleret
  -  Kompleks plan

Bygrænser  
 Bygrænser

Matrikelkort, Gule skel (DAF)  
 Matrikelskel  
 Optaget vej