

Status på ny anlæg af rekreative stier.

D. 15. nov. 2016 blev der lavet et arbejdsdokument for rekreative stier. Dokumentet beskriver 12 steder hvor der mangler rekreative forbindelser.

Vi vil her (januar 2024) gøre status på hvordan det er gået med at skaffe forbindelser disse steder. Ud af de 12 ønskede rekreative stier er de 7 helt eller delvist lavet, eller der er en god alternativ rute.

Administrationen anser derfor disse missing links for helt eller delvist løst:

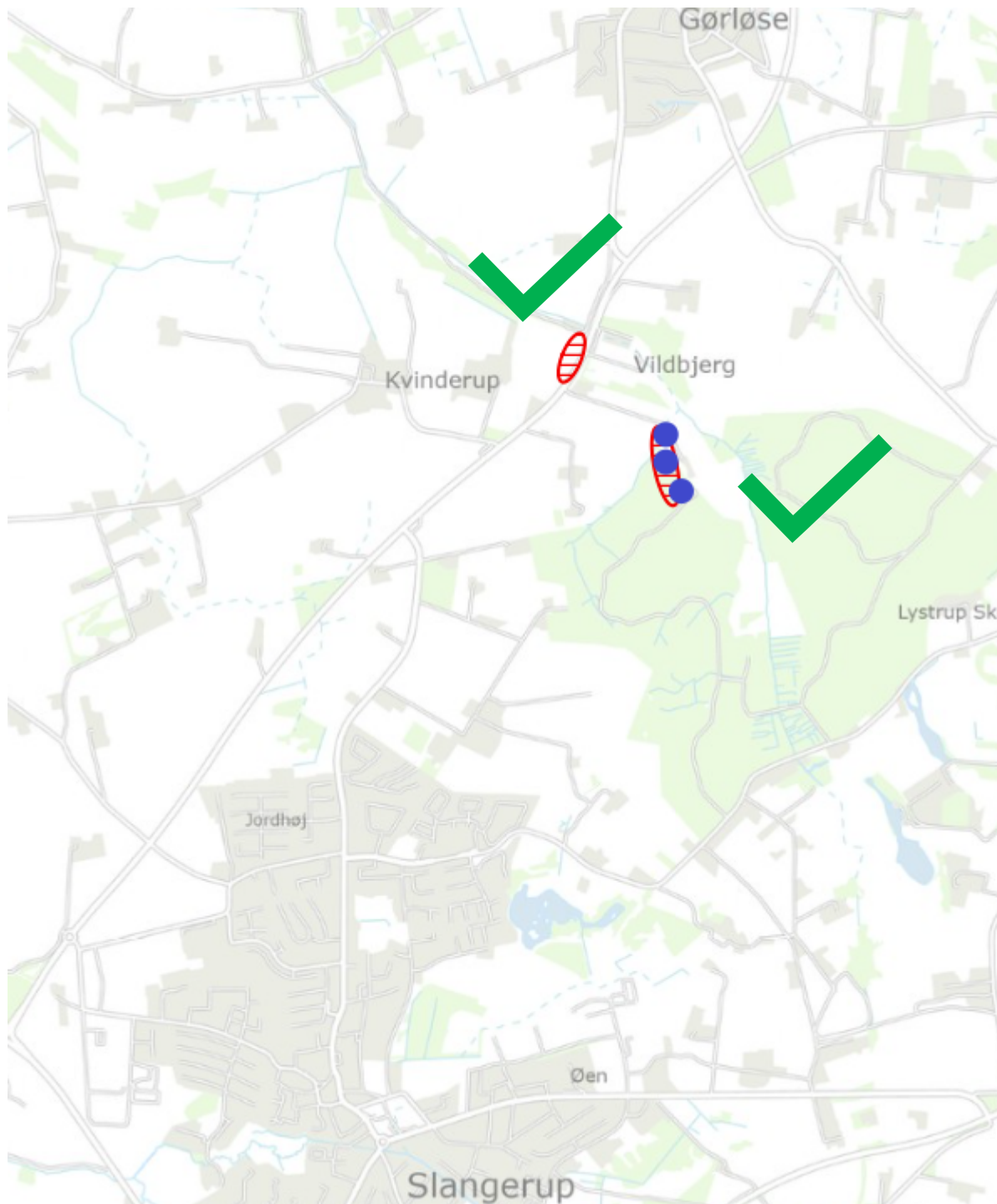
- Lystrup skov – Gørløse Å
- Slangerup Ås – Uggeløse Skov
- Frederikssund – Vinge
- Vinge – Lille Rørbæk
- Hammer Bakke
- Selsø
- Venslevleddet

Administrationen mener at disse forbindelser helt eller delvist mangler at blive løst:

- Slangerup – Frederikssund langs med Græse Å
- Venslev Huse
- Skuldelev Ås
- Selsø til Lejre Kommune
- Vellerup til Lejre Kommune
- Saltsø

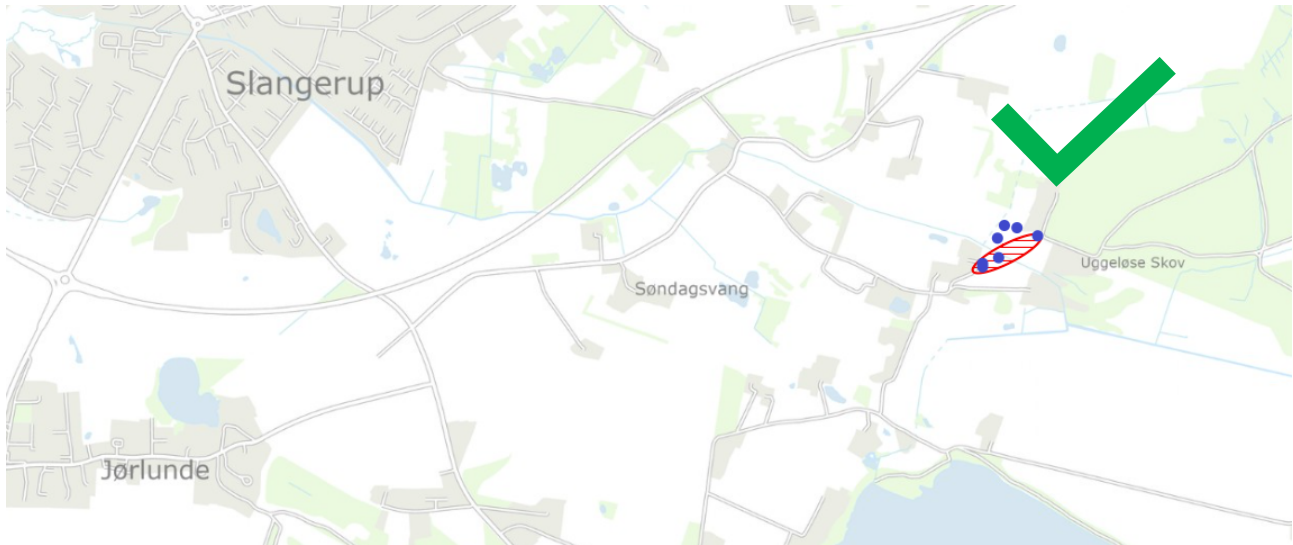
Lystrup Skov – Gørløse Å

Stien mellem skoven og Vildbjergvej er lavet i 2023. Så der er nu en trampesti mellem skoven og det øvrige vej og stinet. Der er cykelsti langs med hovedvejen så der etableret de ønskede forbindelser.



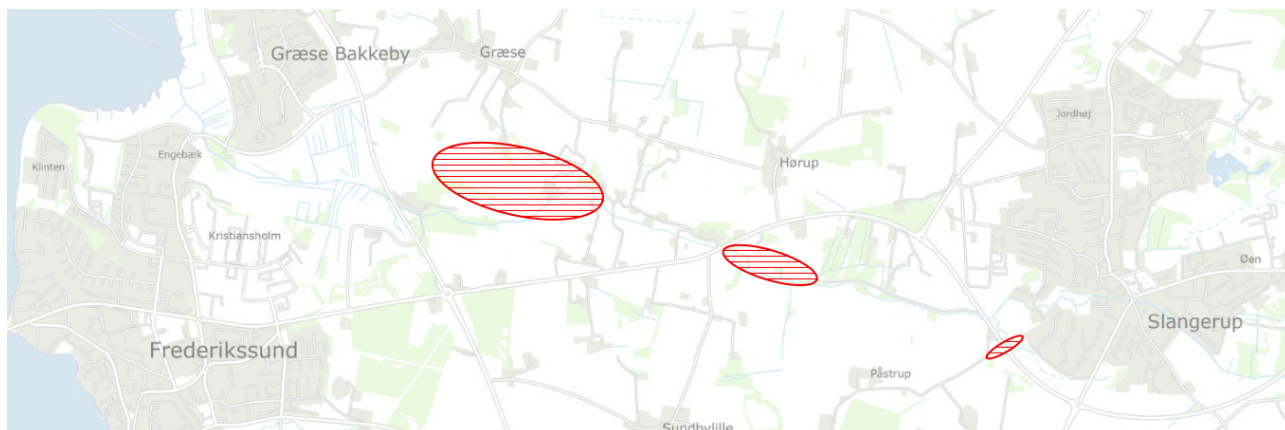
Slangerup Ås – Uggeløse Skov

Der har hele tiden været en forbindelse. Grundejer har ønsket at lukke forbindelsen, men Kommunen har skrevet en afgørelse om at stien ikke må lukkes for gående og cyklister. Administrationen vurderer derfor at der ikke er behov for mere sti i dette område.



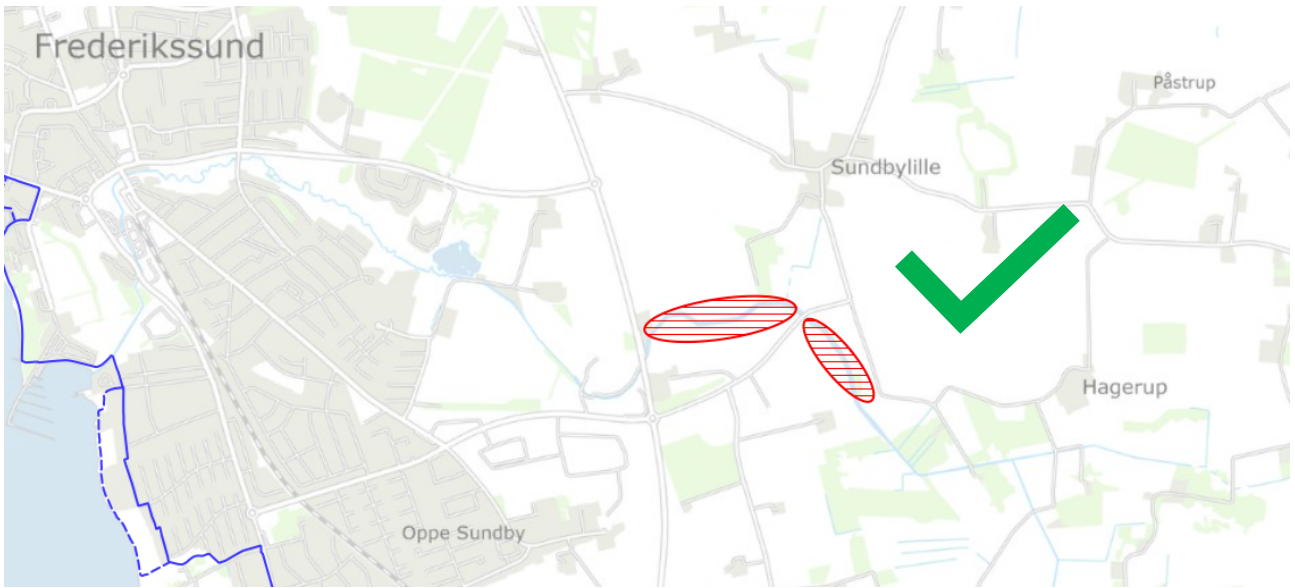
Slangerup – Frederikssund langs med Græse Å

Det har vist sig vanskeligt at lave stien. Udvalget for Klima, Natur og Energi har derfor besluttet at stoppe arbejdet med denne sti indt til videre.



Frederikssund – Vinge

Denne forbindelse er ved at blive lavet i forbindelse med kommende lokalplan for området.



Vinge og Lille Rørbæk

Denne sti er ikke lavet. Men der er en alternativ stiforbindelse lidt længere mod nord. Så det er muligt at komme fra Vinge til Lille Rørbæk.

Den alternative forbindelse mellem Sanddalsvej og supercykelstien langs med banen er ved tunnelen under banen ved Bjergvejen. (blå markering på kort)

Det er uvist hvad der præcist sker med stiforbindelser i forbindelse med anlæg af motorvejen. Administrationen afventer derfor med at lave yderligere stier i dette område til senere.



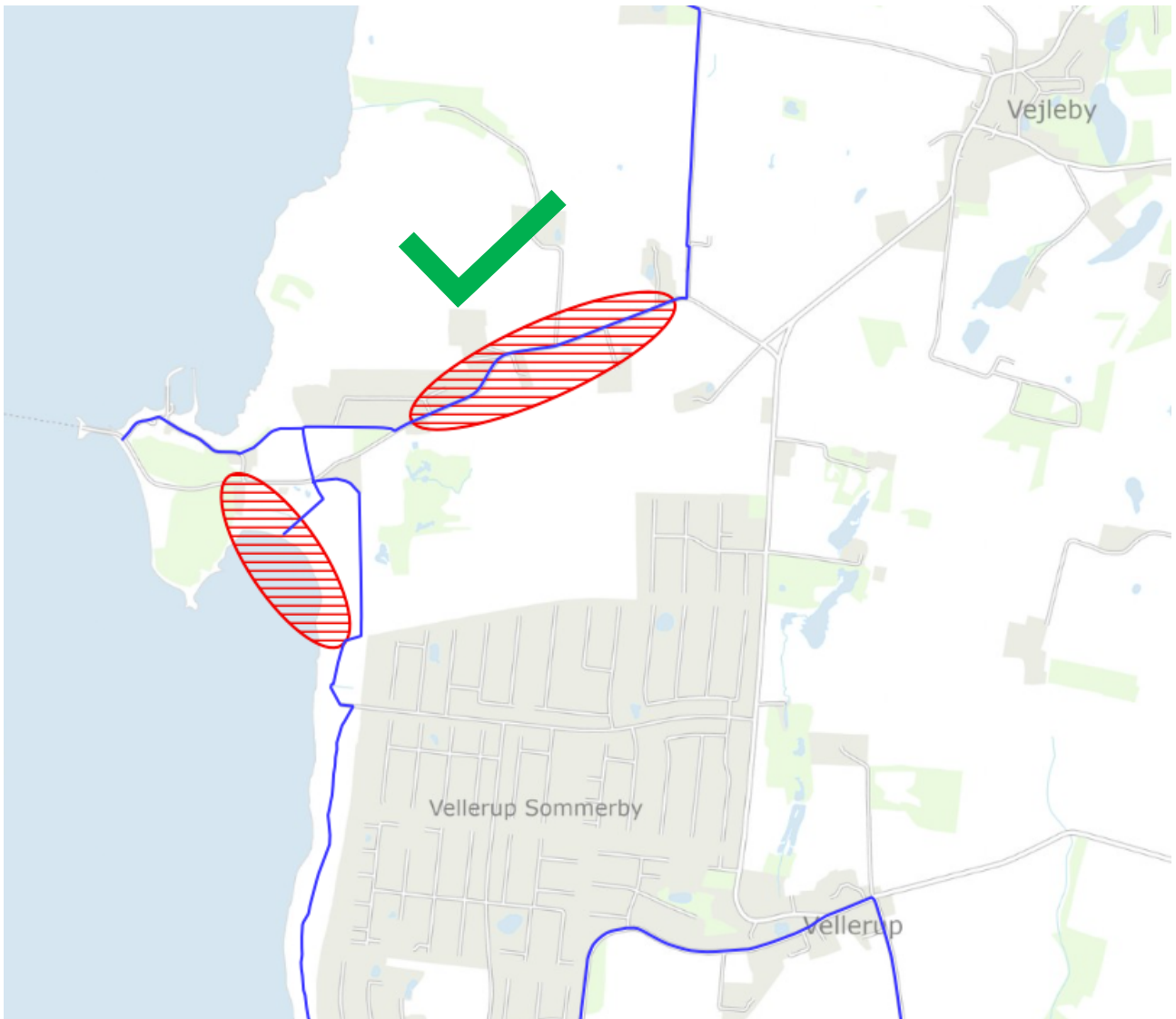
Venslev Huse

Stien er ikke lavet. Men det er muligt at komme fra Venslev Huse til Sømer Skov via Fjordstien som løber lidt længere mod vest. Fjordstien er vist med blå.



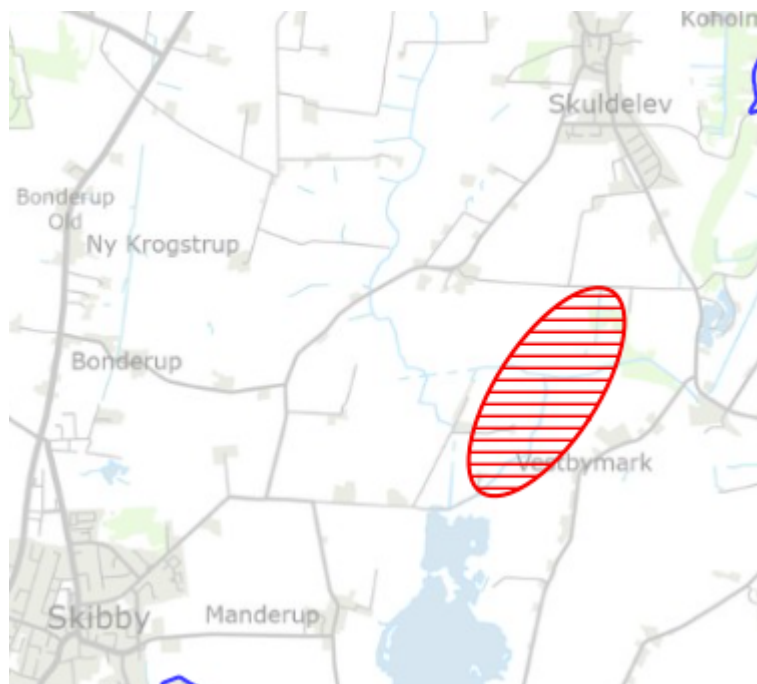
Hammer Bakke

Stiforbindelserne ved Hammer Bakke Vej er forbedret da der er lavet 2-1 vej på en del af strækningen. Den ekstra sti mellem Hammer Bakke og Vellerup Sommerby er ikke lavet, men der er mulighed for at gå den ønskede strækning på stranden, eller på fjordstien som er vist med blå.



Skuldelev Ås – Selsø

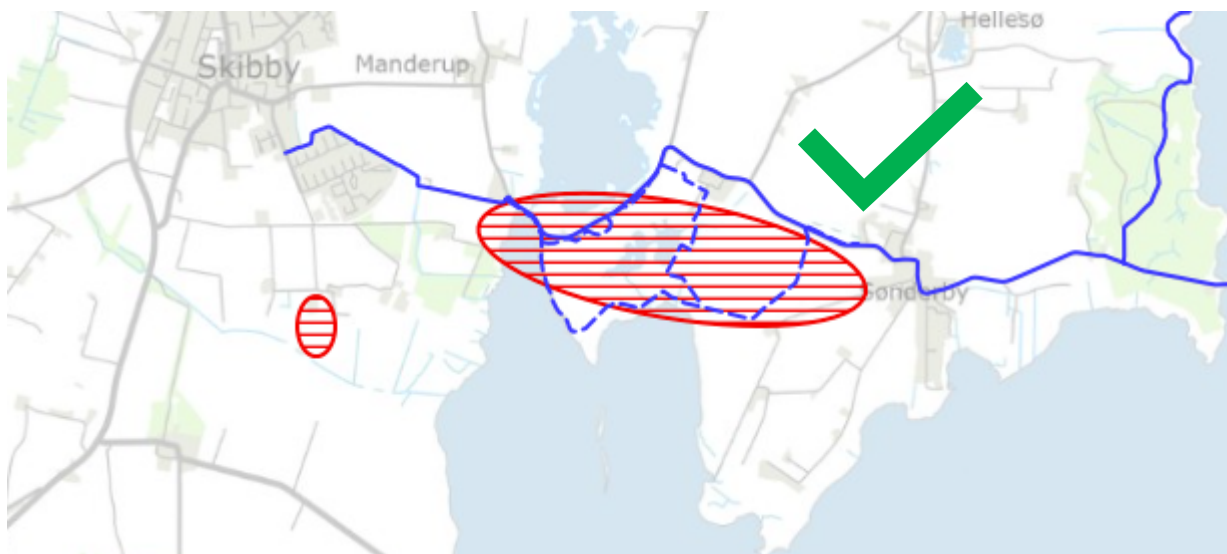
Denne sti er ikke lavet. Det vil være en sti over mange private arealer. Administrationen forventer at denne sti vil være lige så vanskelig at gennemføre som stien langs med Græse Å.



Selsø og Løjre Kommune

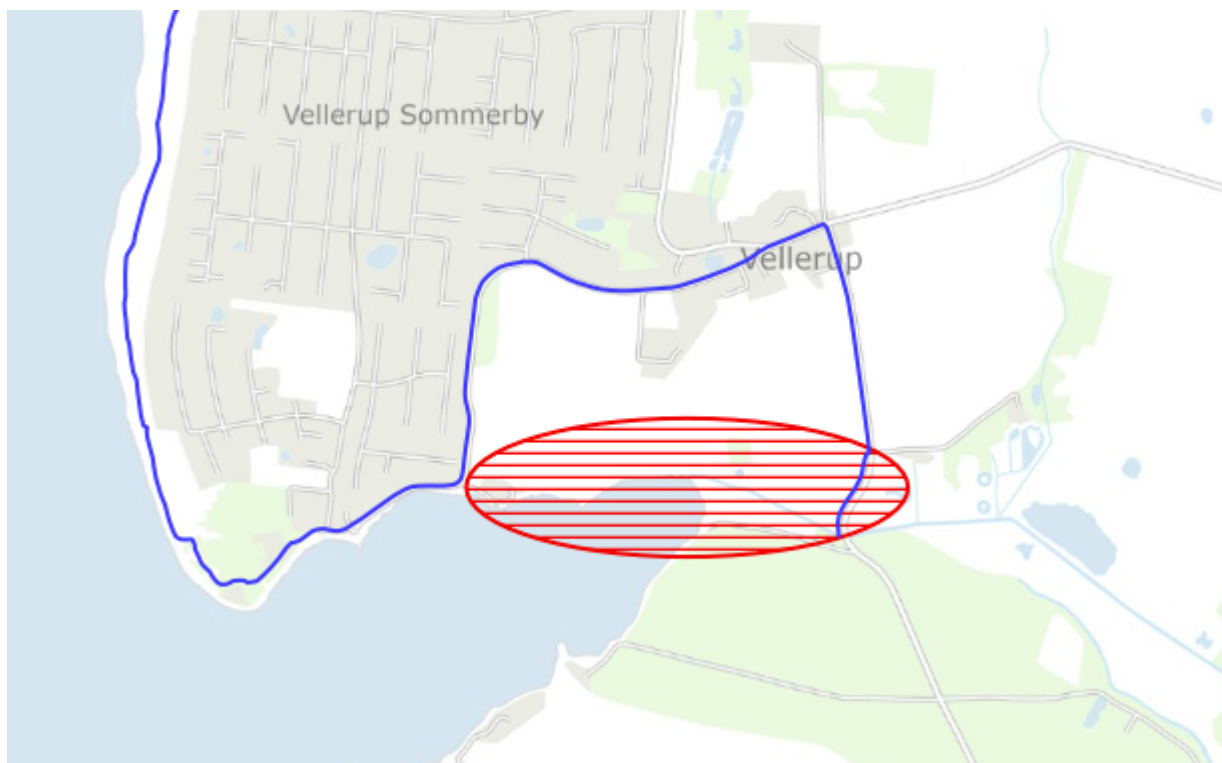
Stien ved Selsø er lavet, den er markeret med blå på kortet.

Stien til videre til Løjre Kommune er ikke lavet. Så vidt vides har det ikke været muligt for Løjre Kommune at lave sti på deres side af kommunegrænsen – og det har derfor ikke givet mening at vi har forsøgt at lave noget på vores side.



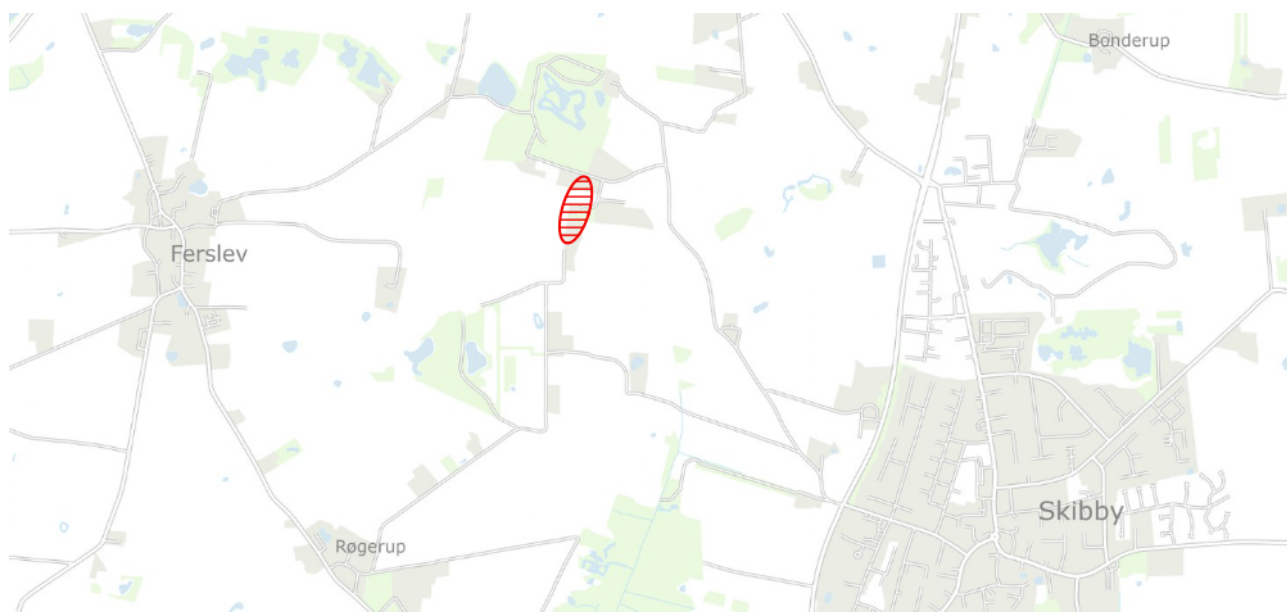
Vellerup – Lejre Kommune

Stien er ikke lavet. Det vil være en sti over flere private arealer, og der vil være udfordringer med strandbeskyttelse mm. Det er muligt at gå og cykle på fjordstien gennem Vellerup. Fjordstien er markeret med blå.



Saltsø skov

Stien er ikke lavet. Det ville være en sti over flere private arealer.



Venslevleddet.

Der er lavet 2-1 vej på strækningen. Muligheden for at gå langs med vejen er derfor forbedret.

