

Status for igangværende kystbeskyttelsesprojekter

Marts 2023



Frederikssund Nord

Status

Der er i 2020/2021 udarbejdet et opdateret skitseprojekt, samt et dispositionsforslag. Byrådet besluttede i september 2021 at fremme projektet som et kommunalt fællesprojekt. Næste skridt er at få udarbejdet et detailprojekt og en myndighedsansøgning om etablering af kystbeskyttelse, der indeholder alle nødvendige bilag. Herunder miljøvurderinger og anlægsbeskrivelser m.m. Der skal desuden foretages vurderinger af, hvem der får nytte af kystbeskyttelsen, og på den baggrund skal der udarbejdes en bidragsfordelingsnøgle, samt vedtægter for det kommende digelag der skal varetage driften af diget.

Næste skridt

Administrationen er i gang med at forberede udbud af myndighedsprojektering til rådgivende ingeniørfirmaer. Myndighedsprojektering forventes færdiggjort medio 2022. Sideløbende er Administrationen i indledende dialog med landinspektørfirma vedrørende teknisk bistand til udarbejdelse af bidragsfordelingsnøgle. Udarbejdelse af bidragsfordelingsnøgle forventes også færdiggjort medio 2022. Medio 2022 afholdes borgermøde for berørte grundejere, og efterfølgende påbegyndes den endelige myndighedsgodkendelse af projektet.

Kommunikation med borgerne

Frederikssund Kommune har løbende afholdt arbejds møder med repræsentanter for grundejere i projektområdet. Derudover blev grundejerne via digital post orienteret om, da projektet i oktober 2021 blev fremmet som et kommunalt fællesprojekt. Relevant information kan desuden findes projektets hjemmeside www.frederikssund.dk/frederikssundnord

Der er i 2022 planlagt afholdelse af grundejermøde. Dato er endnu ikke fastlagt.

Frederikssund Nord

Forventet ressourceforbrug

I 2020 - 2021 har administrationen haft projekteringsudgifter for 247.000,-.

Der er i 2022 frigivet 200.000,- til videre projektering. Administrationen anslår, at der kan være behov for at frigive yderligere 150.000 – 200.000 til udarbejdelse af bidragsfordelingsnøgle i 2022.

Forventede anlægsomkostninger

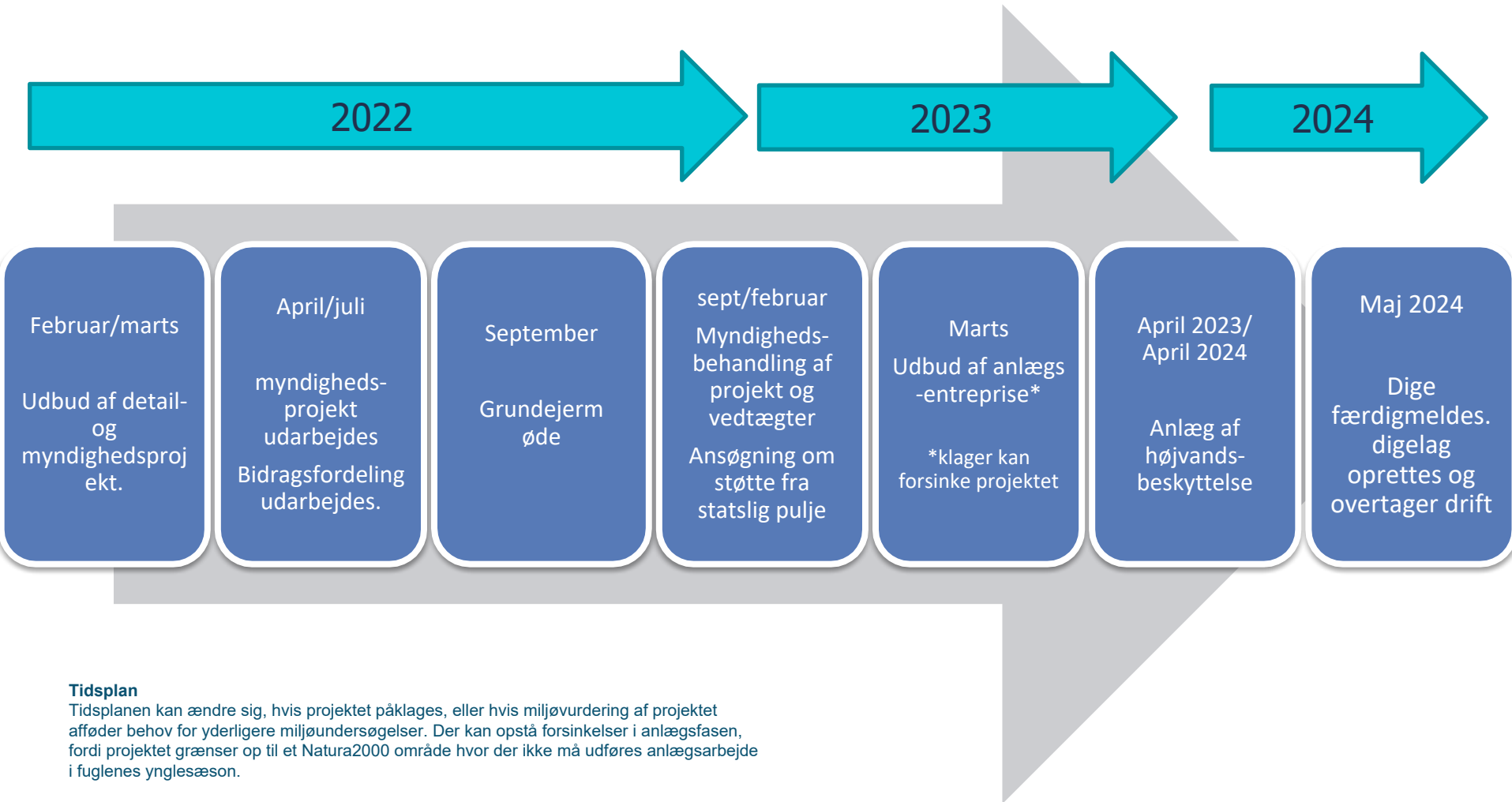
Anlægsomkostningerne anslås til 4.159.000,-.

Anlægsoverslaget er dog behæftet med en usikkerhed på 25%.

Støttemuligheder

Projektet opfylder kriterierne for at kunne ansøge statens pulje til kystbeskyttelse, der yder tilskud til kommunale fællesprojekter. Der er i 2022 og 2023 afsat 150mio./år til puljen. Der er krav om egenfinansiering på mindst 20%. Puljen dækker udelukkende anlægsomkostninger. Administrationen vil i første halvdel af 2022 forberede ansøgningsmateriale, så byrådet kan indgive ansøgning til puljen i 2022.

Opdateret tidsplan - Frederikssund Nord



Tidsplan

Tidsplanen kan ændre sig, hvis projektet påklages, eller hvis miljøvurdering af projektet afføder behov for yderligere miljøundersøgelser. Der kan opstå forsinkelser i anlægsfasen, fordi projektet grænser op til et Natura2000 område hvor der ikke må udføres anlægsarbejde i fuglenes ynglesæson.

Østlige Kulhuse

Rådgivende ingeniørfirma WSP udarbejdede i 2020/2021 et opdateret skitseprojekt. Heraf fremgår det, at der skal laves en teknisk løsning for hvordan overfladevand og bølgeoverskyl skal håndteres under højvande. Efterfølgende har digeforeningen udarbejdet et løsningsforslag for afvanding i projektområdet. Derudover har miljøjurist gennemgået udkast til vedtægter og bidragsfordeling, for at sikre, at de overholder gældende lovgivning. Grundejerne er inviteret til møde for berørte grundejere i slutningen af april måned.

Næste Skridt

I første halvdel af 2022 udarbejdes et færdigt dispositionsforslag for kystbeskyttelsen, hvor digeforeningens løsningsforslag for afvanding indarbejdes. I april afholdes grundejermøde. Sideløbende færdiggøres bidragsfordelingsnøglen. I anden halvdel af 2022 påbegyndes den endelige myndighedsbehandling af projektet.

Tidsplan

Anlæg af diget forventes påbegyndt medio 2023, og forventes færdiggjort primo 2024. Tidsplanen kan dog ændre sig, hvis tilladelsen til projektet påklages, eller hvis miljøvurdering af projektet afføder behov for yderligere miljøundersøgelser. Se vedlagte tidsplan for yderligere information.

Kommunikation med borgerne

Frederikssund Kommune har et tæt samarbejde med digeforeningen, der består af repræsentanter for områdets 12 grundejerforeninger samt repræsentant for enkeltparceller. Der afholdes løbende arbejds møder, og i 2021 har Administrationen afholdt en digevandring med repræsentanter fra digeforeningen. Der er udsendt invitation til borgermøde, der grundet corona er rykket fra februar til april. Forud for borgermødet udsendes informationspjece med relevant information om projektet. Relevant information kan desuden findes projektets hjemmeside www.frederikssund.dk/kulhusedige

Østlige Kulhuse

Forventet ressourceforbrug

I 2020 - 2021 har administrationen haft projekteringsudgifter for 502.000,-

Der er i 2022 frigivet 200.000,- til videre projektering. Administrationen anslår, at der kan være behov for at frigive yderligere 300.000,- til udarbejdelse af bidragsfordelingsnøgle og gennemførelse af ekspropriationsproces i 2022.

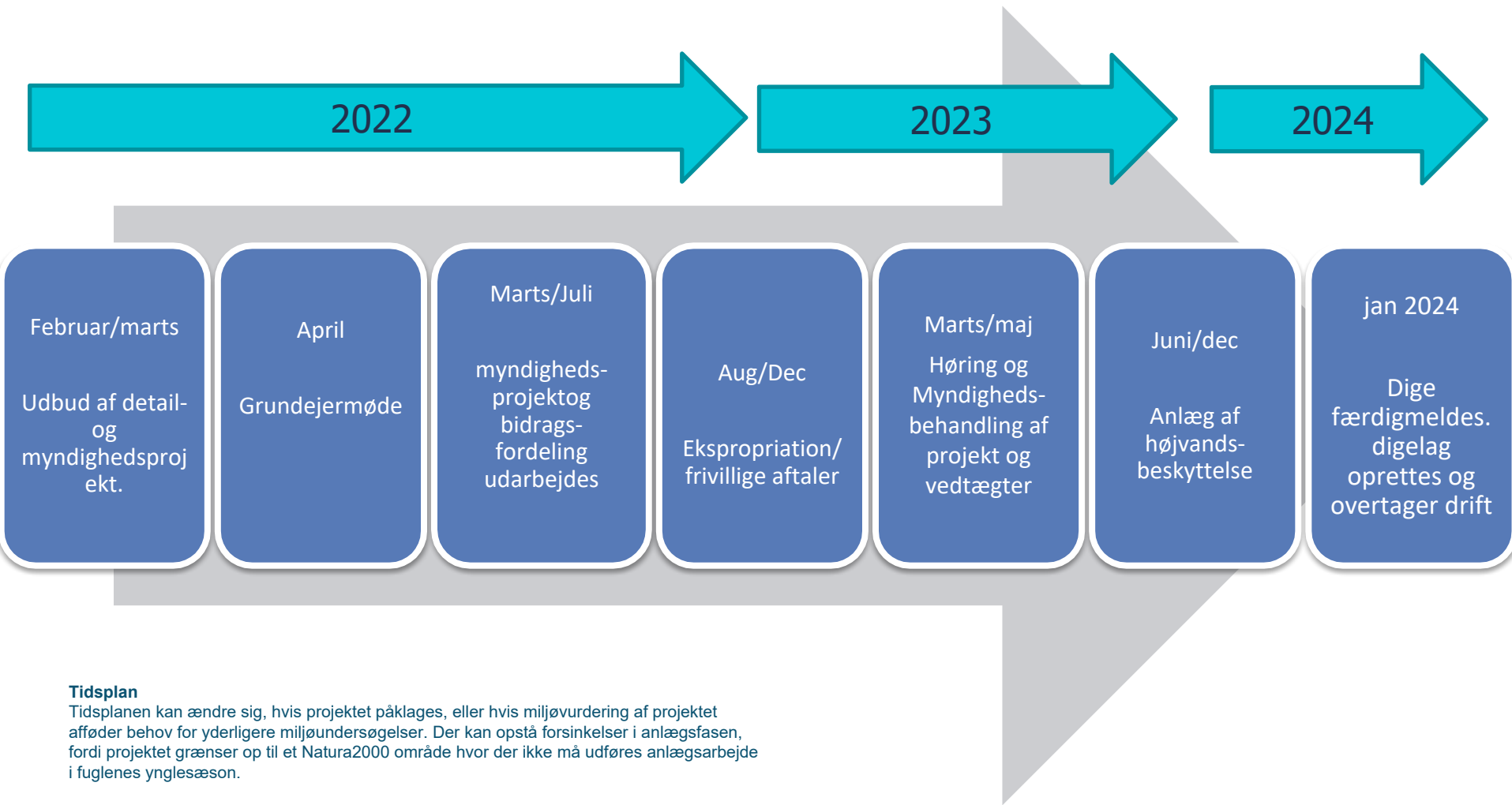
Forventede anlægsomkostninger

WSP har udarbejdet et anlægsoverslag for projektet. Anlægsomkostningerne anslås til ca. 15-25 mio kroner, afhængigt af hvordan den tekniske løsning udformes. Anlægsoverslaget er behæftet med stor usikkerhed.

Støttemuligheder

Projektet opfylder ikke kriterierne for at kunne ansøge statens pulje til kystbeskyttelse.

Opdateret tidsplan – Østlige Kulhuse



Tidsplan

Tidsplanen kan ændre sig, hvis projektet påklages, eller hvis miljøvurdering af projektet afføder behov for yderligere miljøundersøgelser. Der kan opstå forsinkelser i anlægsfasen, fordi projektet grænser op til et Natura2000 område hvor der ikke må udføres anlægsarbejde i fuglenes ynglesæson.

Hyllingeriis

I 2021 har rådgivende ingeniørfirma Niras udarbejdet et nyt dispositionsforslag hvor dige og højvandsmur placeres udenfor det tilstødende beskyttede Natura2000 område. Derudover har vedtægter og bidragsfordeling været til kommentering hos ekstern miljøjurist. Bidragsfordelingsnøgle er under udarbejdelse.

Næste skridt

I 2022 skal dispositionsforslaget tilrettes, for at imødekomme grundejernes ønsker mest muligt. Derudover skal vedtægter og bidragsfordelingsnøgle udarbejdes. Før der kan indgives ansøgning om etablering af kystbeskyttelsen, skal råderetten over arealer hvor diget placeres sikres. Byrådet skal i den forbindelse tage stilling til om der kan igangsættes en ekspropriationsproces. Når råderetten over arealerne er sikret, skal der indgives en myndighedsansøgning.

Kommunikation med borgerne

I 2021 har Administrationen holdt møder med direkte berørte grundejere, samt løbende arbejdsmøder med repræsentant for grundejerne i området. Derudover planlægges et borgermøde i maj måned 2022. Relevant information kan desuden findes projektets hjemmeside www.frederikssund.dk/Hyllingeriisdige

Hyllingeriis

Forventet ressourceforbrug

I 2020 - 2021 har Frederikssund Kommune haft projekteringsomkostninger for 526.000,- der er i 2022 frigivet 100.000,- til videre projektering. Administrationen anslår, at der kan være behov for at frigive yderligere 250.000 - 300.000 til ekspropriation og teknisk bistand til udarbejdelse af bidragsfordelingsnøgle i 2022.

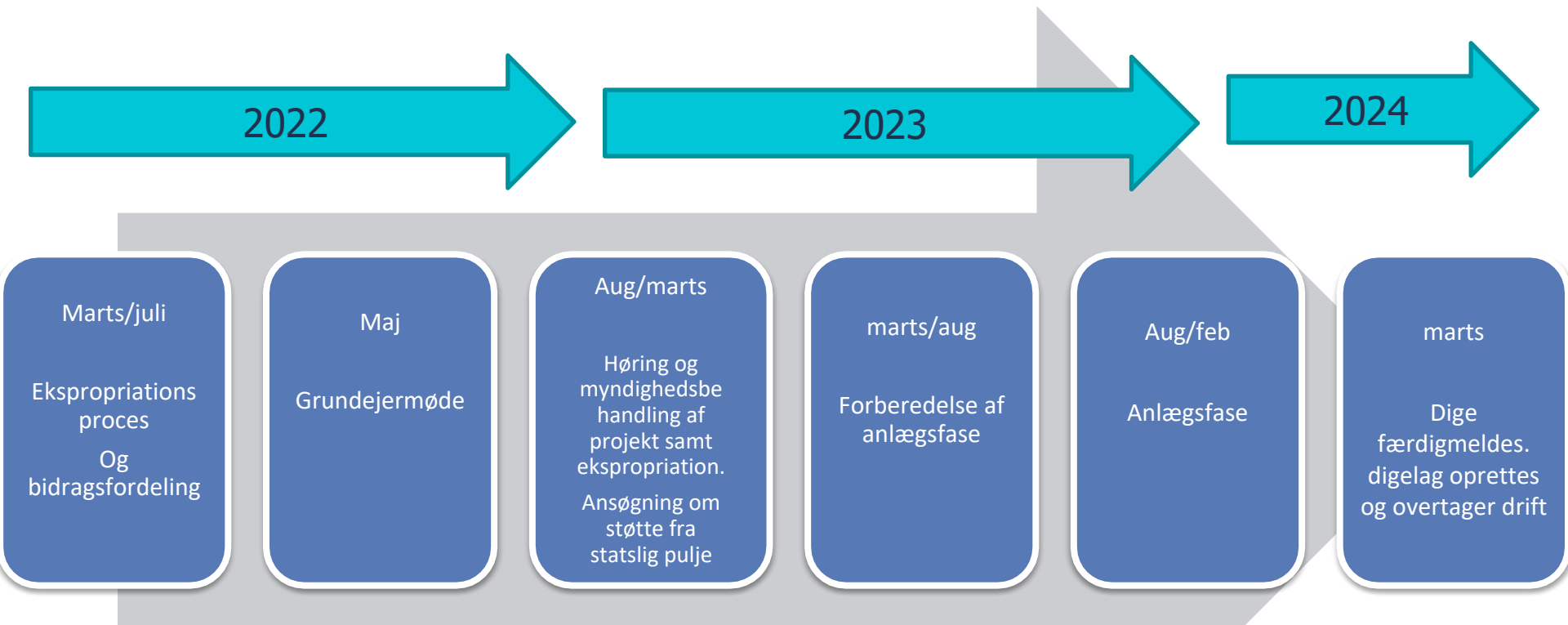
Forventede anlægsomkostninger

Niras har udarbejdet et anlægsoverslag for projektet. Anlægsomkostningerne anslås til 10.600.000,- med en usikkerhed på 25%.

Støttemuligheder

Projektet opfylder kriterierne for at kunne ansøge statens pulje til kystbeskyttelse, der yder tilskud til kommunale fællesprojekter. Administrationen vil i første halvdel af 2022 forberede ansøgningsmateriale, så byrådet kan indgive ansøgning til puljen i 2022.

Opdateret tidsplan – Hyllingeriis



Tidsplan

Tidsplanen kan ændre sig, hvis projektet påklages, eller hvis miljøvurdering af projektet afføder behov for yderligere miljøundersøgelser. Der kan opstå forsinkelser i anlægsfasen, fordi projektet grænser op til et Natura2000 område hvor der ikke må udføres anlægsarbejde i fuglenes ynglesæson.